

Document únic de protecció civil municipal (DUPROCIM)

Riscos territorials, risc per incendis forestals,
risc per inundacions, risc per transport de
MMPP, risc per nevades, risc per sismes i risc
per ventades

Juliol de 2021

CÒPIA PÚBLICA



H A B I T A T G E , U R B A N I S M E I A C T I V I T A T S



**Diputació
Barcelona**

EQUIP REDACTOR:



Pol Chumillas Botam
Tècnic redactor

ENS DESTINATARI:

Ajuntament de Lliçà d'Amunt

CONTRACTACIÓ I GESTIÓ:


DIPUTACIÓ DE BARCELONA / ÀREA DE TERRITORI I SOSTENIBILITAT
GERÈNCIA DE SERVEIS D'HABITATGE, URBANISME I ACTIVITATS
Oficina d'Activitats Regulades i Programes en Protecció Civil

Esther Morancho Farré


Tècnic Director

ÍNDEX

Document 1. Generalitats i Organització Municipal	4
1.1. Introducció, normativa i disposicions legals	5
1.2. Dades generals del municipi	7
1.2.1. IDENTIFICACIÓ DEL MUNICIPI	7
1.2.2. SITUACIÓ GEOGRÀFICA.....	8
1.2.3. DADES DE POBLACIÓ	9
1.2.4. INFRAESTRUCTURES I VIES DE COMUNICACIÓ	9
1.2.5. SERVEIS BÀSICS.....	18
1.2.6. CLIMATOLOGIA.....	22
1.2.7. OROGRAFIA I HIDROLOGIA.....	23
1.3. Organització municipal de protecció civil	24
1.3.1. ESTRUCTURA, FUNCIONS I RESPONSABILITATS	24
1.3.2. CENTRES DE COORDINACIÓ	29
1.3.2.1. Centre de recepció d'alarmes (CRA)	29
1.3.2.2. Centre de Coordinació Operativa Local (CECOPAL)	30
1.4. Programa i procediment d'implantació, simulacres, manteniment, revisió i actualització	31
1.4.1. PROGRAMA DE LA IMPLANTACIÓ DEL PLA	31
1.4.2. MANTENIMENT DEL PLA	33
1.4.3. PROGRAMA D'EXERCICIS I SIMULACRES	33
Document 2. Anàlisi de Risc	40
2.1. Risc territorial	41
2.2. Riscos especials	44
2.3. Riscos específics	45
Document 3. Vulnerabilitat Municipal	46
Document 4. Procediments Operatius per Risc	47
4.1. Procediment operatiu	48
4.1.1. Criteris d'activació. Nivells	48
4.1.2. Tasques preventives i operatives associades a cadascun dels nivells.....	49
4.1.3. Avisos: organització, sistemes i recorreguts d'avís	63
4.1.4. Procediments de relació i d'integració amb els plans d'àmbits superior.....	65
4.2. Mesures de protecció a la població	66


	Lliçà d'Amunt DOCUMENT ÚNIC DE PROTECCIÓ CIVIL MUNICIPAL (DUPROCIM)	Data: Juliol de 2021 Revisió: 1
---	---	------------------------------------

4.2.1.	Execució de l'evacuació	66
4.2.2.	Zones d'allunyament	69
4.2.3.	Pautes de confinament	69
4.2.4.	Control d'accessos.....	71
4.3.	Centres d'acollida. Tipologia	72
Document 5.	Fitxes d'actuació	74
Document 6.	Directorí telefònic.....	79
Document 7.	Cartografia específica (per cada risc)	80
Annexos.....		83
Annex I.	Criteris d'activació dels plans de protecció civil de la Generalitat.....	84
Annex II.	Models de declaració d'activació i altres comunicats i disposicions	97
Annex III.	Consells d'autoprotecció pel risc	101
Annex IV.	Plans d'autoprotecció associats.....	108
Annex V.	Informació malalties transmissibles emergents	109

 <p>Ajuntament de Lliçà d'Amunt</p>	<p>Lliçà d'Amunt</p> <p>DOCUMENT ÚNIC DE PROTECCIÓ CIVIL MUNICIPAL (DUPROCIM)</p>	<p>Data: Juliol de 2021</p> <p>Revisió: 1</p>
--	--	---

Document 1.

Generalitats i Organització Municipal

	Lliçà d'Amunt DOCUMENT ÚNIC DE PROTECCIÓ CIVIL MUNICIPAL (DUPROCIM)	Data: Juliol de 2021 Revisió: 1
---	---	------------------------------------

1.1. Introducció, normativa i disposicions legals

El Document Únic de Protecció Civil Municipal és el document que estableix el marc orgànic i funcional previst per a un municipi, amb l'objecte de prevenir i controlar els riscos sobre les persones i els béns i donar resposta adequada a les possibles situacions d'emergència del municipi, sota responsabilitat del titular del pla i garantint la integració d'aquestes actuacions amb el sistema autonòmic de protecció civil.

Degut a que Lliçà d'Amunt és una població afectada per diversos riscos territorials inclosos dins del Pla PROCICAT; riscos naturals com incendis forestals, inundacions, vent, neu i sismes; i que el municipi també es troba afectat per la seva ubicació i característiques socioeconòmiques a diferents riscos tecnològics com el transport de mercaderies perilloses, d'acord amb la Llei 4/1997 de protecció civil de Catalunya, l'Ajuntament resta obligat a elaborar i implantar el Pla de protecció civil municipal, del qual aquest document n'és la base.


D'altra banda, el Document Únic de Protecció Civil Municipal, s'ha realitzat, a banda del Decret 155/2014, de 25 de novembre, pel qual s'aprova el contingut mínim per a l'elaboració i homologació dels plans de protecció civil municipal i s'estableix el procediment per a la seva tramitació conjunta, d'acord amb les disposicions legals, Plans d'emergència i normativa que es descriu a continuació:

A nivell municipal:

- Pla d'actuació municipal per incendis forestals homologat per la Comissió de Protecció Civil de Catalunya en data 03 d'octubre de 2013.
- Pla d'actuació municipal per inundacions homologat per la Comissió de Protecció Civil de Catalunya en data 03 d'octubre de 2013.
- Pla d'actuació municipal per transport de mercaderies perilloses homologat per la Comissió de Protecció Civil de Catalunya en data 03 d'octubre de 2013.

A nivell autonòmic:

- Decret 155/2014, pel qual s'aprova el contingut mínim per a l'elaboració o l'homologació dels plans de protecció civil municipals i s'estableix el procediment per a la seva tramitació conjunta.
- Decret 161/1995, de 16 de maig, pel qual s'aprova el Pla de protecció civil de Catalunya (PROCICAT).
- Acord GOV/40/2020, de 3 de març, pel qual s'aprova la revisió del Pla de protecció civil de Catalunya (PROCICAT) per emergències associades a malalties transmissibles emergents amb potencial alt risc.
- Acord GOV/141/2014, de 21 d'octubre, pel qual s'aprova la revisió del Pla especial d'emergències per incendis forestals de Catalunya (INFOCAT).

	Lliçà d'Amunt DOCUMENT ÚNIC DE PROTECCIÓ CIVIL MUNICIPAL (DUPROCIM)	Data: Juliol de 2021 Revisió: 1
---	---	------------------------------------

- Acord GOV/14/2015, de 10 de febrer, pel qual s'aprova la revisió del Pla especial d'emergències per inundacions de Catalunya (INUNCAT).
- Acord GOV/117/2017, d'1 d'agost, pel qual s'aprova la revisió del Pla especial d'emergències per accidents en el transport de mercaderies perilloses per carretera i ferrocarril a Catalunya (TRANSCAT).
- Acord GOV/126/2014, de 23 de setembre, pel qual s'aprova la revisió del Pla especial d'emergències per nevades a Catalunya (NEUCAT).
- Acord GOV/138/2014, de 14 d'octubre, pel qual s'aprova la revisió del Pla especial d'emergències sísmiques a Catalunya (SISMICAT).
- ACORD GOV/115/2017, d'1 d'agost, pel qual s'aprova el Pla especial d'emergències per risc de vent a Catalunya (VENTCAT).

1.2. Dades generals del municipi

1.2.1. IDENTIFICACIÓ DEL MUNICIPI

NOM MUNICIPI	LLIÇÀ D'AMUNT
COMARCA	VALLÈS ORIENTAL
PROVÍNCIA	BARCELONA

	SUPERFÍCIE TOTAL (km²)	POBLACIÓ (habitants)	PERCENTATGE (%)	DENSITAT DE POBLACIÓ (hab./Km²)
Pla, el	-	102	0,6	-
Lliçà d'Amunt	-	2.579	17,0	-
Cruïlla, la	-	27	0,2	-
Can Ballestà	-	92	0,6	-
Can Peret Manent	-	19	0,1	-
Serra, la	-	53	0,4	-
Veïnat de Migdia	-	80	0,5	-
Santa Justa	-	16	0,1	-
Can Farell	-	800	5,0	-
Can Franquesa	-	20	0,2	-
Raval de Merlès	-	48	0,3	-
Can Xicota	-	434	2,7	-
Oliveres, les	-	45	0,3	-
Pinar, el	-	266	1,7	-
Pineda Feu, la	-	400	2,7	-
Raval d'en Xicota	-	67	0,5	-
Ca l'Artigues	-	2.525	16,4	-
Ca l'Esteper	-	1.025	6,7	-
Can Costa	-	162	1,1	-
Pinedes del Vallès	-	863	5,6	-


	SUPERFÍCIE TOTAL (km²)	POBLACIÓ (habitants)	PERCENTATGE (%)	DENSITAT DE POBLACIÓ (hab./Km²)
Disseminat Palaudàries	-	13	0,1	-
Can Lledó	-	352	2,2	-
Can Roure	-	372	2,4	-
Can Rovira	-	1.733	11,3	-
Can Salgot	-	2.326	14,7	-
Masbó	-	539	3,7	-
Palaudalba	-	511	3,1	-
TOTAL	22,33	15.469	100,0	692,75

Dades de població facilitats per l'ajuntament a data 01/01/2020

1.2.2. SITUACIÓ GEOGRÀFICA

	TELÈFON AJUNTAMENT	TELÈFON POLICIA LOCAL	UBICACIÓ
SANTA EULÀLIA DE ROÇANA	938 448 025	938 446 464	Nord
CANOVELLES	938 464 555	938 467 576	Nord-est
GRANOLLERS	938 794 065	938 426 692	Est
LLIÇÀ DE VALL	938 439 000	938 445 454	Sud
PARETS DEL VALLÈS (CAN VILA-ROSAL)	935 738 888	935 737 300	Sud-oest
PALAU-SOLITÀ I PLEGAMANS	938 648 056	938 649 696	Sud-oest
CALDES DE MONTBUI	938 655 656	938 627 539	Nord-oest

SUPERFÍCIE TOTAL	22,32 km ²
SUPERFÍCIE URBANA	4,58 km ²
SUPERFÍCIE FORESTAL	7,87 km ²
SUPERFÍCIE AGRÍCOLA	9,87 km ²

	Lliçà d'Amunt	Data: Juliol de 2021
	DOCUMENT ÚNIC DE PROTECCIÓ CIVIL MUNICIPAL (DUPROCIM)	Revisió: 1

1.2.3. DADES DE POBLACIÓ

DADES DE POBLACIÓ*	
POBLACIÓ TOTAL	15.469 habitants
POBLACIÓ ESTACIONAL MITJANA	-1.293 habitants

* Dades de població padró habitants 1/1/2020

1.2.4. INFRASTRUCTURES I VIES DE COMUNICACIÓ


INFRASTRUCTURES I VIES DE COMUNICACIÓ			
CARRETERA / AUTOPISTA	TITULARITAT	PUNTS QUILOMÈTRICS (FRONTERERS)	PONTS I TÚNELS
BV-1435	Diputació de Barcelona	PK 9,2	-
BV-1602	Diputació de Barcelona	PK 5,8	-
BV-1432	Diputació de Barcelona	PK 1,1	Pont sobre el Riu Tenes
C-1415b	Diputació de Barcelona	PK 4,9 – PK 8,8	Viaducte sobre el Tenes
C-17	Diputació de Barcelona	PK 19,4- PK 20,9	Pont sobre BV- 1432
NOM CAMÍ	PRIMARI ¹ (>5 m)	SECUNDARI (entre 3 i 5 m)	ASFALTAT (SI / NO)
Camí de Can Bosc		X	NO
Camí de Can Roget		X	NO
Camí de Can Carlons		X	Avis porta a porta
Camí de Can Carena		X	NO
Camí de Palaudàries		X	NO
Camí de Urb. Ca l'Artigues a Urb. Pinedes del Vallès		X	NO

¹ Segons el Pla INFOCAT:

Camins primaris: camins que tenen una amplada mínima de 5 m i que permeten el pas creuat de vehicles de tipus bomba rural pesada (BRP).

Camins secundaris: camins i pistes forestals entre 3 i 5 m d'amplada amb sobre-amples disposats cada 100-150 m que permeten el pas creuat de vehicles de tipus bomba rural pesada (BRP).

Camins terciaris: camins i pistes forestals que no permeten el pas creuat de camions tipus BRP i que tampoc no disposen de sobre-amples cada 100-150 metres.

	Lliçà d'Amunt DOCUMENT ÚNIC DE PROTECCIÓ CIVIL MUNICIPAL (DUPROCIM)	Data: Juliol de 2021 Revisió: 1
---	---	------------------------------------

Camí de Urb. Can Rovira a Urb. Can Valls		X	Avis porta a porta
Camí de Can Cuscó a camí de Palaudàries		X	Avis porta a porta
Camí de Urb. Can Rovira a Urb. Can Valls a camí de Ca l'Artigues a Pinedes		X	Avis porta a porta
Camí de Urb. Can Valls a camí de Ca l'Artigues a Pinedes		X	Avis porta a porta
Camí de Camp dels Avellaner a Vinyes de Can Cabot		X	Avis porta a porta
Camí de B-6 a Urb. Can Farell		X	Avis porta a porta
Camí Ral de Mollet a Palau		X	Avis porta a porta
Camí de Creu de Baduell		X	Avis porta a porta
Camí de Urb. Can Roure		X	Avis porta a porta
Camí de Can Carreres- Camí antic de Caldes		X	NO

A part d'aquests camins, es disposa d'informació dels següents camins:

Nom	Restriccions	Tipus	ESTAT	DESCRIPCIÓ
Camí de Can Feu	Cap restricció	Camí rural	Acceptable	Camí que connecta la masia Can Feu amb la zona urbanitzada de Lliçà d'Amunt. L'inici es molt estret per a la circulació simultània de dos vehicles, però una vegada arribats al camí que comparteix amb l'accés a la depuradora, aquest es torna ample i en bon estat per l'aportació de tot-ú.
Camí de Can Felip	Cap restricció	Camí rural	Acceptable	Camí de terra no gaire ample amb punts on l'aigua ha provocat l'aparició de petits sotracs que dificulten una mica la circulació, tot i que sense gaires ensurts.
Camí de Can Seguer	Cap restricció	Camí rural	Acceptable	Camí de tot-ú en bon estat de conservació ja que es tracta de l'accés a un Mas.
Camins del Bosc de Palaudàries	Cap restricció	Pista forestal	Mal estat	Camí de terra, no gaire ample i que la manca de drenatge dificulta la circulació amb pluja. Tot hi així no es gaire accidentat i permet una circulació tranquil·la
Camí de Can Menció	Cap restricció	Camí rural	Mal estat	Camí amb inici asfaltat que arribat al PQ 0+056 s'aventura en una zona rural que sembla només sigui utilitzada per vehicles rurals amb no gaire trànsit.
Camí de Can Ros	Cap restricció	Camí rural	Acceptable	Camí asfaltat en major part però en molt mal estat de conservació. Tot i així, es pot circular sense entrebancs.
Camí del Pla	Cap restricció	Camí rural	Mal estat	Camí de terra molt estret que dona accés a un grup de cases des de l'Avinguda dels Països Catalans i que a partir d'aquest punt es torna quasi intransitable degut a diversos punts crítics i a la manca de manteniment
Camí de Can Xicota a Granollers	Cap restricció	Camí rural	Mal estat	Camí amb un primer tram en asfalt en bon estat i que una vegada entrats al tram en terra, la circulació es torna més difícil degut als reguerots generats per la falta de drenatge i l'amplada reduïda del camí.
Camí de Can Xicota	Cap restricció	Camí rural	Mal estat	Camí amb un primer tram de tot-ú en mal estat de conservació, on la manca de drenatge provoca l'aparició de punts crítics per a la circulació (PQ 0+240 i PQ 0+320). Una vegada


Nom	Restriccions	Tipus	ESTAT	DESCRIPCIÓ
				entrats al tram asfaltat arribant al barri de Can Xicota, l'estat del camí millora substancialment.
Camí del Tenes	Cap restricció	Camí rural	Mal estat	Camí de terra que circula paral·lel al riu Tenes i que serveix d'accés als camps de conreu de la zona. El manteniment es nul i l'estat es dolent a cert punts on la circulació es torna difícil
Camí de Can Vinyeta	Cap restricció	Camí rural	Acceptable	Camí de tot-ú molt compactat i molt degradat a certs punts amb aparició de sotracs, però que permet una circulació sense gaires entrebancs.
Camí de Can Marlès	Cap restricció	Camí rural	Bon estat	Camí asfaltat amb ample suficient per a la circulació simultània de vehicles i bon estat de conservació.
Camí de Can Rajoler	Cap restricció	Camí rural	Mal estat	Camí de terra molt estret i amb un petit tram asfaltat a l'accés a una masia. A partir d'aquest punt el camí sembla que només sigui transitat per maquinaria agrícola, perjudicant el seu estat.
Camí de Can Teixidor	Cap restricció	Camí rural	Mal estat	Camí de terra molt estret i sense cap tipus de manteniment dedicat a la circulació de vehicles agrícoles per accedir als camps propers.
Camí de Can Riereta	Cap restricció	Camí rural	Bon estat	Camí asfaltat amb línia divisòria de carrils i bon estat de conservació.
Camí de la Torre del Pla	Prohibit permanentment	Camí rural	Mal estat	Camí de terra en molt mal estat de conservació amb multitud de sotracs i reguerots degut a la inexistència de drenatge longitudinal. Camí amb senyal de "Camí Particular"
Camí de Can Sabaté	Cap restricció	Camí rural	Mal estat	Camí de terra no gaire ample en un estat de conservació acceptable fins al PQ 0+340, on degut a l'estretor i els desperfectes provocats per les pluges (ajudat per la inexistència de drenatge longitudinal) el fan gairebé intransitable al seu tram final. Als últims metres el camí creua el riu Tenes fent impossible la circulació amb vehicles convencionals.

Nom	Restriccions	Tipus	ESTAT	DESCRIPCIÓ
Camí de Ca l'Amell	Cap restricció	Camí rural	Mal estat	Camí de terra en molt mal estat de conservació i difícil circulació, que arriba fins a Ca l'Amell on finalitza.
Camí de ca l'Amell a Canovelles	Cap restricció	Camí rural	Mal estat	Camí de terra estret i en mal estat de conservació que al PQ 0+100 es transforma en un sender
Camí de Can Comes	Cap restricció	Camí rural	Acceptable	El camí està asfaltat fins a arribar al Mas Roca Vell. A partir d'aquest punt el camí es converteix en l'accés als camps del Mas, finalitzant sobtadament a l'arribar al riu Tenes.
Camí de Can Carreres	Cap restricció	Camí rural	Acceptable	Camí de tot-ú molt compactat en bon estat de conservació però amb un tram final massa estret per a garantir la circulació simultània de vehicles.
Camí de Can Roca Vell	Cap restricció	Camí rural	Mal estat	Camí de terra molt estret i amb zones de difícil accés, que arribats al PQ 0+420 es transforma en un sender.
Camí de la Serra de Ca l'Artigues	Cap restricció	Camí rural	Bon estat	Camí asfaltat en perfecte estat de conservació.
Camí de Can Pujal a Caldes	Cap restricció	Camí forestal	Mal estat	Camí de terra que sembla una dreuera del camí 32 i que la manca d'us ha fet que la vegetació impedeixi la circulació amb normalitat.
Camí de Can Frare	Prohibit parcialment	Camí rural	Acceptable	Camí de tot-ú i terra en un estat acceptable. L'ample es suficient per al creuament de dos vehicles. Al PQ 0+760 hi trobem una tanca que impedeix l'accés als últims metres de camí.
Camí de Can Pujal	Cap restricció	Camí rural	Mal estat	Camí de terra sense cap tipus de manteniment i en molt mal estat de conservació. Díficilment transitable amb vehicle.
Camí Antic de Caldes	Cap restricció	Camí rural	Acceptable	Camí mixt de terra, tot-ú i asfalt on l'estat del camí s'agreuja a zones estretes de terra degut a la inexistència de drenatge longitudinal. L'estat general del camí, però, permet la circulació normal de qualsevol tipus de vehicle


Nom	Restriccions	Tipus	ESTAT	DESCRIPCIÓ
Camí de Can Carena a Caldes	Cap restricció	Camí rural	Mal estat	Camí de terra amb una manca de manteniment evident. Es troben bassals d'aigua i les zones amb asfalt i tot-ú es troben molt degradades. Tot i així la circulació es realitza sense entrebancs, excepte els últims 300m on el camí es transforma en un corriol.
Camí de Can Ballestà	Cap restricció	Camí rural	Bon estat	Camí asfaltat en bon estat de conservació i manteniment, tot i que no gaire ample per a la circulació de 2 vehicles simultàniament
Camí de Can Riera	Cap restricció	Camí rural	Mal estat	Camí mixt de terra i tot-ú molt degradat, estret i amb una zona entre els PQ's 0+120 i 0+140 que només es accessible mitjançant vehicle tot terreny
Camí de Palaudàries a Santa Eulàlia	Cap restricció	Pista forestal	Mal estat	Camí de terra en condicions acceptables degut al manteniment que s'hi realitza degut a la proximitat de les obres de la canalització de gas. A partir del PQ 0+972 el camí es torna accessible amb dificultat per a vehicles tot terreny.
Camí de Ca l'Artigues	Cap restricció	Camí rural	Mal estat	Camí de terra que a partir del PQ 0+200 es torna intransitable per a vehicles convencionals degut a l'aparició de bassals d'aigua. Al PQ 0+470 el camí creua la riera de Merdanç, punt on es torna completament intransitable.
Camí de Can Vallcanera	Cap restricció	Sender	Mal estat	Camí que als 100 metres arriba a una finca i a partir d'aquest punt es perd entre la vegetació degut a que probablement no s'ha fet servir fa molt temps. Al PQ. 0+800 connecta amb el camí 44 i a partir d'aquest punt es pot transitar amb molta dificultat degut al fort pendent i el mal estat del camí.
Camí de Can Roget	Prohibit parcialment	Camí rural	Acceptable	Camí de terra no gaire ample però en un estat acceptable degut a que es tracta de l'accés a un petit nucli de cases (Can Roget). Una vegada dins del nucli habitat, el camí es converteix en un sender intransitable amb vehicle. A l'accés al nucli, trobem una tanca i senyalització indicativa per l'accés exclusiu a veïns.
Camí de Can Magrana	Cap restricció	Camí rural	Bon estat	Camí asfaltat en perfecte estat de conservació.

Nom	Restriccions	Tipus	ESTAT	DESCRIPCIÓ
Camí de Palaudàries a Caldes	Cap restricció	Pista forestal	Mal estat	Camí de terra que presenta una circulació molt complicada degut a la multitud de bassals d'aigua i sotracs que impedeixen la circulació. A partir del PQ 0+860 el camí voreja el nucli de les Vinyes de Can Cabot on presenta una circulació més còmoda tot i no ser gaire ample.
Camins del Bosc de Palaudàries	Cap restricció	Pista forestal	Mal estat	Camí de terra, no gaire ample i que la manca de drenatge dificulta la circulació amb pluja. Tot hi així no es gaire accidentat i permet la circulació amb cautela.
Camins del Bosc de Palaudàries	Cap restricció	Camí rural	Mal estat	Camí de terra no gaire ample i accidentat, al qual la manca de drenatge provoca que a certs punts la circulació es faci encara més difícil pels efectes de la pluja.
Camí de Palaudàries a Palau	Prohibit parcialment	Camí rural	Mal estat	Camí de terra el recorregut del qual es veu restringit per una tanca. A partir d'aquest punt el camí sembla que no hagi tingut gaire trànsit rodat degut a la vegetació present.
Camins del Bosc de Palaudàries	Cap restricció	Pista forestal	Mal estat	Camí de terra, estret però que permet la circulació sense entrebancs. No s'observa cap tipus de drenatge, tot i així, els reguerots que ha provocat la pluja permeten circular amb precaució. El camí arriba a un punt (entre el PQ 0+770 i el final) on es fa impossible continuar amb vehicle.
Camí de Les Vinyes de Can Cabot	Prohibit parcialment	Camí rural	Mal estat	Camí de tot-ú molt degradat i estret, que arriba fins al grup de cases de Les Vinyes de Can Cabot, però que en veu tallat l'accés al PQ 0+393
Camí de Les Vinyes de Can Cabot	Prohibit parcialment	Camí rural	Mal estat	Camí de terra en mal estat de conservació i estret que finalitza al grup de cases de Les Vinyes de Can Cabot. Trobem una tanca impeding l'accés al PQ 0+432.
Camí de la Serra de Palaudàries	Cap restricció	Pista forestal	Mal estat	Camí de terra que presenta una circulació no gaire complicada excepte al tram final (PQ 1+070 a final) on es torna més estret, tot i que es pot circular sense entrebancs
Camí de Santa Justa	Cap restricció	Corriol	Mal estat	Camí intransitable amb vehicle i catalogat com a sender.

Nom	Restriccions	Tipus	ESTAT	DESCRIPCIÓ
Camí del Raval d'en Xicota	Cap restricció	Camí rural	Acceptable	Camí amb un primer tram en terra en no gaire bon estat, però que al PQ 0+220 entra a una zona urbanitzada perfectament asfaltada.
Camí de Can Bosch	Cap restricció	Camí rural	Mal estat	Camí de terra molt estret i en mal estat degut a l'erosió provocada per l'aigua i la manca de drenatge. Al PQ 0+730 El camí té un punt crític en forma de revolt que dificulta molt la circulació
Camí de Can Canadell	Cap restricció	Camí rural	Mal estat	Camí d'accés a la Masia de Can Canadell i que continua a partir d'aquí en forma de corriol
Camí de Can Carena	Prohibit parcialment	Camí rural	Acceptable	Camí d'asfalt molt degradat per l'ús i no gaire ample. Al PQ 0+170 el camí accedeix a una finca protegida amb una tanca. La connexió amb el camí 39 no es pot localitzar degut al mal estat d'aquest últim.

	Lliça d'Amunt DOCUMENT ÚNIC DE PROTECCIÓ CIVIL MUNICIPAL (DUPROCIM)	Data: Juliol de 2021 Revisió: 1
---	---	------------------------------------

INFRASTRUCTURES I VIES DE COMUNICACIÓ			
LÍNIA DE FERROCARRIL	CARACTERÍSTIQUES	ESTACIONS	PONTS I TÚNELS (PUNT QUILOMÈTRIC)
Metro	No en disposa		
RENFE	No en disposa		
FGC	No en disposa		
ESTACIÓ AERONÀUTICA	DADES DE CONTACTE	CARACTERÍSTIQUES	ESTACIÓ AERONÀUTICA
No en disposa			
PORT MARÍTIM	DADES DE CONTACTE	CARACTERÍSTIQUES	PORT MARÍTIM
No en disposa			
TRANSPORT URBÀ			
LÍNIA DE BUS	DADES DE CONTACTE	CARACTERÍSTIQUES	
Línia A1 (laborables)	TLA- Transports Lliça d'Amunt 938 607 228	Centre-Paludàries	
Línia A2 (laborables)	TLA- Transports Lliça d'Amunt 938 607 228	La Serra	
Línia A4 (laborables)	TLA- Transports Lliça d'Amunt 938 607 228	Centre-Can Farell	
Línia A4 TAD (laborables)	TLA- Transports Lliça d'Amunt 938 607 228	Transport a Demanda	
Línia A5 (laborables)	TLA- Transports Lliça d'Amunt 938 607 228	Lliça-Xicota-Granollers	
Línia A5 TAD (laborables)	TLA- Transports Lliça d'Amunt 938 607 228	Transport a Demanda	
Línia A42 (laborables)	TLA- Transports Lliça d'Amunt 938 607 228	Can Farell-Artigues	
Línia A7 (laborables)	TLA- Transports Lliça d'Amunt 938 607 228	Lliça-Montcau-Granollers Congost	
Línia A7 Línia A7 (festius)	TLA- Transports Lliça d'Amunt 938 607 228	Lliça-Montcau-Granollers P. Constitució	


	Lliça d'Amunt DOCUMENT ÚNIC DE PROTECCIÓ CIVIL MUNICIPAL (DUPROCIM)	Data: Juliol de 2021 Revisió: 1
---	---	------------------------------------

Línia A21 (festius)	TLA- Transports Lliça d'Amunt 938 607 228	La Serra-Paludàries
Línia A3 (festius)	TLA- Transports Lliça d'Amunt 938 607 228	Centre-Can Xicota
Línia A40 (festius)	TLA- Transports Lliça d'Amunt 938 607 228	Tricentenari-Can Farell

1.2.5. SERVEIS BÀSICS


LÍNIA DE GASIFICACIÓ	COMPANYIA	CARACTERÍSTIQUES DEL TRANSPORT
Parets – Lliça de Vall	Gas Natural	Soterrat
Centre	Gas Natural	Soterrat
Pineda Feu	Gas Natural	Soterrat
Can Rovira Vell	Gas Natural	Soterrat

LÍNIA ELÈCTRICA	TENSÍO	COMPANYIA	AFECTA LA MASSA FORESTAL? (S/N)
Línia 1. A la zona oest del municipi (Can Rovira). Posseeix una bifurcació a partir de la qual neixen dos ramals elèctrics.	Alta (220 kV)	FECSA ENDESA	SI
Línia 2. Sorgeix de la bifurcació de la línia anterior. Travessa la zona nord del municipi d'oest a est	Alta (220 kV)	FECSA ENDESA	SI
Línia 3. Sorgeix de la bifurcació de la línia anterior cap al límit oest del municipi	Alta (220 kV)	FECSA ENDESA	NO


	Lliçà d'Amunt DOCUMENT ÚNIC DE PROTECCIÓ CIVIL MUNICIPAL (DUPROCIM)	Data: Juliol de 2021 Revisió: 1
---	---	------------------------------------

Pel que fa a les estacions transformadores:

Codi Estació	Adreça	Afecta massa forestal? (S/N)
22723	Urb. Can Xicota	N
BQ103	-	-
BQ108	-	-
BQ164	Linera	-
BQ188	Torre del Pla	N
BQ270	Ullod II	N
BQ325	Palaudàries	S
BQ389	La Serra	N
BQ514	-	-
BQ539	Carretera Caldes-Granollers	-
BQ610	Pujol	N
BQ614	-	-
BQ643	Palaudalba	N
BQ740	Ullod I	N
BQ784	-	-
E1211	Bda. Can Xicota	N
E7681	Presa Enher sobre Fecsa	-
SA52206	Palaudàries afores	S
VA04376	Urb. Ca l'Estapé-parc.camí	N
VA04391	Urb. Pineda Feu-parc	N
VA04476	Crtra. Parets-Bigues km 5'9	N
VA04761	Crtra. Parets-Bigues km 14	N
VA05574	Urb. Ca l'estapé- parc	N
VA 05575	Urb. Ca l'estapé- parc	N
VA05629	Urb. Mas Bo-parc Palaudàries	-
VA05881	Urb. Can Salgot-Parc	N
VA05883	C/Ramon Llull (Urb. Can Salgot-parc)	N


	Lliçà d'Amunt DOCUMENT ÚNIC DE PROTECCIÓ CIVIL MUNICIPAL (DUPROCIM)	Data: Juliol de 2021 Revisió: 1
---	---	------------------------------------

Codi Estació	Adreça	Afecta massa forestal? (S/N)
VA05968	Zona rural Can Cabanyes	-
VA06112	Crtra. Parets-Bigues km 7'900	-
VA06149	Aliança, 5	N
VA06222	Molí d'en Fonolleda	N
VA06304	Crtra. Parets-Bigues KM 6.300	-
VA06382	Urb. Ca l'Estapé-Parc. camí	N
VA06409	Urb Ca l'Estapé-Parc. Camí	N
VA06645	Zona rural Ca les Ànimes	N
VA06655	Zona rural Can Nogué	-
VA06758	Crtra.Caldes-Granollers	-
VA06805	Aliança	N
VA06838	Camí Can Peritxo	N
VA06894	Urb.Can Farell-Parc.petita	-
VA06920	Crtra.Parets-Bigues Km15	-
VA07005	Autovia L'Ametlla, Casa Aguila	-
VA07116	Camí Can Peritxo	N
VA07122	C/Castanyer, 32, CanRovira Nou	N
VA07123	C/Estany de les Bulloses, 19 Can Rovira vell	N
VA07124	junt Can Salgot	-
VA07132	Crtra.Caldes-Granollers	-
VA07164	Av.Països Catalans (centre urbà)	N
VA07381	Junt Can Cuscó-Parc.	S
VA07680	NORT 14	-
VA07681	Autovia L'Ametlla KM2	-
VA07789	Barri de Sant Baldiri	N
VA07992	Urb.Ca l'Artigues-Parc	-
VA08744	Crtra.Caldes-Granollers km 8'5	-
VA09113	Crtra.Parets-Bigues km 7'900	-

	Lliçà d'Amunt DOCUMENT ÚNIC DE PROTECCIÓ CIVIL MUNICIPAL (DUPROCIM)	Data: Juliol de 2021 Revisió: 1
---	---	------------------------------------

Codi Estació	Adreça	Afecta massa forestal? (S/N)
VA09206	C/Anselm Clavé	N
VA09613	Barri La Cruïlla	N
VA09892	Can Malé	S
VA10002	C/Baronia de Montbui (centre urbà)	N
VA10541	-	-
ZZ05574	Urb.Ca l'Estapé-Parc.	-
ZZ05575	Urb.Ca l'Estapé-Parc.	-
ZZ06382	Urb.Ca l'Estapé-Parc.-camí	-
ZZ07381	Junt Can Cuscó-Parc	-
ZZ07992	Urb. Ca l'Artigues-Parc.	-
ZZBQ539	-	-
ZZF0539	Crtra.Caldes-Granollers	-
34182	-	-

TORRE DE TELECOMUNICACIONS	COMPANYES	COORDENADES UTM		CARACTERÍSTIQUES
		X	Y	
TLC01	ORANGE	436.929,5	4.605.828,8	Cl. Molí Fonodella, s/n
TLC02	ORANGE	435.909,7	4.606.542,1	Polígon 17, parcel·la 57, s/n (Can Puig)
	VODAFONE			
	VODAFONE			
	MOVISTAR			
TLC03	MOVISTAR	436.639,9	4.607.302,4	Av. Dels Països Catalans, 136
TLC04	ORANGE	436.487,1	4.607.035,7	C/ Costa de Can Puig s/n Polígon 30, parcel·la 24, s/n
	MOVISTAR			
TLC05	MOVISTAR	434.639,6	4.608.120,7	

	Lliça d'Amunt	Data: Juliol de 2021
	DOCUMENT ÚNIC DE PROTECCIÓ CIVIL MUNICIPAL (DUPROCIM)	Revisió: 1

TORRE DE TELECOMUNICACIONS	COMPANYES	COORDENADES UTM		CARACTERÍSTIQUES
		X	Y	
	VODAFONE			C/ Empordà, 113
	ORANGE			
TL06	MOVISTAR	432.425,2	4.605.966,0	C/ Creu de Baduell

1.2.6. CLIMATOLOGIA

VALORS NORMALS MITJOS DE PRECIPITACIONS DARRERS 20 ANYS												
MES	GEN	FEB	MARÇ	ABR	MAIG	JUNY	JUL	AGO	SET	OCT	NOV	DES
L/m ²	75,2	77,2	84,3	68,5	37,0	109,4	10,1	23,1	31,7	146,8	102,9	4,6


Dades extretes del Servei Meteorològic de Catalunya per a l'any 2018.

VALORS NORMALS MITJOS DE TEMPERATURES DARRERS 20 ANYS												
MES	GEN	FEB	MARÇ	ABR	MAIG	JUNY	JUL	AGO	SET	OCT	NOV	DES
T ^o C	9,6	6,6	10,8	15,0	17,3	22,4	25,7	25,7	22,6	16,9	11,8	8,7

Dades extretes del Servei Meteorològic de Catalunya per a l'any 2018.

MESOS MÉS CÀLIDS	Juliol i agost
MESOS MÉS FREDS	Desembre, gener i febrer
MESOS MÉS PLUJOSOS	Octubre i novembre
MESOS MÉS SECS	Juliol i desembre
VELOCITAT MITJANA DEL VENT (A 10 m)	1,8 m/s
DIRECCIÓ DOMINANT (a 10 m)	Sud

	LOCALITZACIÓ	ENLLAÇ WEB
ESTACIÓ 1	PARETS DEL VALLÈS	http://www.meteo.cat/observacions/xema/dades?codi=XG
ESTACIÓ 2	CALDES DE MONTBUI	http://www.meteo.cat/observacions/xema/dades?codi=X9

	Lliça d'Amunt DOCUMENT ÚNIC DE PROTECCIÓ CIVIL MUNICIPAL (DUPROCIM)	Data: Juliol de 2021 Revisió: 1
---	---	------------------------------------

1.2.7. OROGRAFIA I HIDROLOGIA

ALTITUD MÀXIMA	255,5 m
ALTITUD MÀXIMA AMB POBLACIÓ / INFRAESTRUCTURES	251,8 m
ALTITUD MÍNIMA	107,2 m
ALTITUD MÍNIMA AMB POBLACIÓ / INFRAESTRUCTURES	113,1 m
ALTITUD DEL NUCLI URBÀ	145 m
RIUS	Riu El Tenes
RIERES	Riera Seca
TORRENTS A DESTACAR	Torrent de Can Sabater Torrent de Can Bosc Torrent de Can Pa-i-aigua Riera de Merdanç Torrent de les Valls Torrent de Can Coscó Torrent de Can Quaresma Torrent de la Vall
CANALS	-
LLACS	-
EMBASSAMENTS	-
PASSOS SOTERRANIS	-

1.3. Organització municipal de protecció civil

1.3.1. ESTRUCTURA, FUNCIONS I RESPONSABILITATS

L'organització municipal de protecció civil és el conjunt de persones encarregades de dur a terme la protecció civil del municipi, amb l'objectiu de fer front a les emergències que puguin sorgir dins del municipi per tal de salvar vides, protegir béns i el medi ambient.

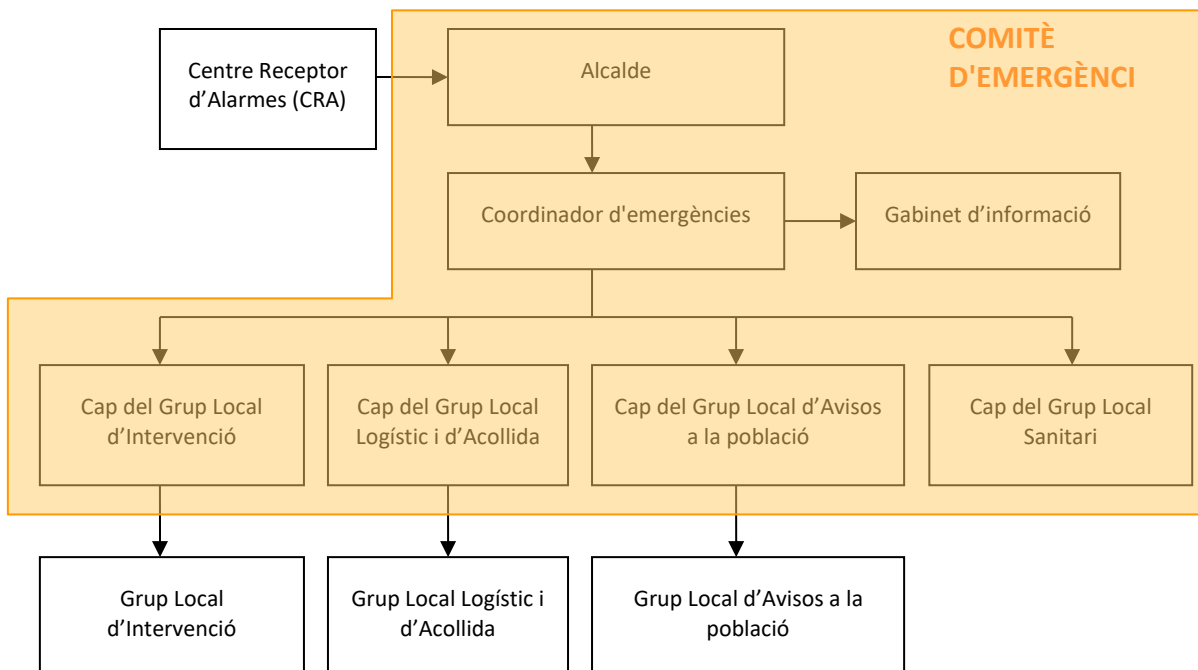
L'estructura de l'organització municipal de protecció civil té com a punt més elevat de responsabilitat a l'alcalde, que és l'autoritat de protecció civil d'àmbit municipal i, com a base de l'organització, es troben les diferents comissions i comitès encarregats de dur a terme les accions per tal d'aplicar correctament el Pla de Protecció Civil Municipal.

En aquest apartat es tracta, doncs, de donar a conèixer les diferents figures dins de l'organització municipal de protecció civil tot explicant les seves funcions i responsabilitats.


Comissió municipal de protecció civil:

No es disposa de Comissió municipal de Protecció Civil al municipi

L'organigrama municipal en emergències segueix el següent patró:



En resum, s'ha de realitzar una explicació de les funcions i responsabilitats del municipi i de les figures següents:

	Lliça d'Amunt DOCUMENT ÚNIC DE PROTECCIÓ CIVIL MUNICIPAL (DUPROCIM)	Data: Juliol de 2021 Revisió: 1
---	---	------------------------------------

Centre Receptor d'Alarmes (CRA)

És el centre on es reben i des d'on es notifiquen els avisos d'emergència.

Comitè d'emergències:

- Alcalde
- Consell Assessor
- Gabinet d'informació municipal

Aquests òrgans es defineixen de la manera següent:

Alcalde

L'alcalde del municipi és l'autoritat de protecció civil d'àmbit municipal, i per tant el director del Pla municipal de protecció civil o responsable municipal de l'emergència. Pot delegar les funcions de direcció del Pla al/a la tinent/a d'alcalde (o a altres regidors/es, si en manquen).

L'alcalde és el responsable màxim de l'elaboració, la implantació i l'execució del Pla de protecció civil municipal.

Consell Assessor

El Consell Assessor té per funcions:

- Assessorar el director del pla, l'alcalde.
- Analitzar i valorar la situació, aportant-hi tota la informació i trametent les instruccions de l'alcalde als seus respectius col·laboradors.
- Altres funcions específiques per a cada risc concret.


El Consell Assessor es compon de:

- El / La cap del Grup Local d'Ordre i Avisos a la Població
- El / La cap del Grup Local Sanitari
- El / La cap del Grup Local Logístic i d'Acollida
- El / La cap del Grup Local Específic pel Risc corresponent en cada cas
- El / La coordinador municipal de l'emergència
- Altres en funció del risc a criteri del director del Pla, en general tots els regidors i/o tècnics implicats en la resolució de l'emergència

Grup Local d'Ordre i Avisos a la Població

Les funcions d'avisos són:

- Avisar a la població afectada que estigui en les zones de risc de l'emergència i especialment als elements vulnerables.

	Lliçà d'Amunt DOCUMENT ÚNIC DE PROTECCIÓ CIVIL MUNICIPAL (DUPROCIM)	Data: Juliol de 2021 Revisió: 1
---	---	------------------------------------

- Transmetre la informació de les mesures a adoptar per part de la població.

Les funcions d'ordre són:

- Coordinar i executar les tasques d'allunyament, evacuació o confinament de la població i dels elements vulnerables.
- Garantir la seguretat ciutadana a la zona de risc.
- Controlar els accessos a la zona de risc.
- Realitzar la vigilància viària a la zona d'emergència, efectuant el control del trànsit d'accés dels components dels grups d'emergència.
- Guiar els actuants cap al Centre de Comandament Avançat (CCA) i a l'Àrea sanitària.

Grup Local d'Intervenció

Les seves funcions són:

- Assessorar tècnicament als diferents cossos d'emergència sobre l'actuació en front de l'emergència.
- Donar recolzament a les tasques necessàries per a prevenir i controlar les emergències.
- Donar recolzament a les tasques de rescat i salvament de persones i béns.
- Informar el coordinador del CCA i atendre les seves instruccions.

Grup Local Sanitari


Les seves funcions són:

- Informar-se de la situació sanitària en l'àrea d'emergència.
- Conèixer l'estat i la ubicació dels afectats.

Grup Local Logístic i d'Acollida

Les seves funcions són:

- Proporcionar i gestionar els serveis bàsics municipals.
- Preparar els centres d'acollida i gestionar-los per tal que es pugui acollir a la població.
- Donar allotjament, proveïment d'aliments, control i serveis socials a les persones afectades.
- Subministrar tots els materials o combustibles que es necessitin.
- Rebre el voluntariat.

	Lliçà d'Amunt DOCUMENT ÚNIC DE PROTECCIÓ CIVIL MUNICIPAL (DUPROCIM)	Data: Juliol de 2021 Revisió: 1
---	---	------------------------------------

Coordinador municipal de l'emergència

És la figura que fa de vincle entre l'alcalde i els diferents grups d'emergència, essent el màxim responsable del Consell Assessor. És el responsable de comunicar-se amb els diferents grups d'emergència municipal i de controlar que tot es fa segons el previst, a més de suplir a l'alcalde en cas que fos necessari, amb una disponibilitat de 24 hores al dia.

Les seves funcions són:

- Coordinar l'emergència.
- Comunicar amb tots els grups d'emergència municipal.
- Rebre comunicacions del CRA.
- Assessorar l'alcalde.
- Controlar la situació i evolució de l'emergència i supervisar les accions dels diferents grups d'emergència.

Representant municipal al CECAT

És el responsable de traslladar-se al CECAT, en cas que aquest ho requereixi, per tal de donar informació a Protecció Civil, d'una forma directa i conjunta, de tot el que pugui ser necessari per a la resolució de l'emergència.


Gabinet d'Informació Municipal

El Gabinet d'Informació Municipal és l'òrgan responsable de donar la informació en el moment de l'emergència.

Les seves funcions són:

- Aplegar informació sobre l'emergència
- Transmetre (o difondre) la informació generada dins el Comitè d'Emergències a la població en general i a les persones directament o indirectament afectades

ORGANITZACIÓ MUNICIPAL DE PROTECCIÓ CIVIL		
CÀRREC OPERATIU	CÀRREC HABITUAL	NÚMERO DE FITXA D'ACTUACIÓ
Centre Receptor d'Alarmes	Policia local	1
Alcalde	Alcalde	2
Substitut	1er Tinent d'Alcalde	
Coordinador municipal de l'emergència	Cap de la Policia Local	3
Substitut coordinador municipal de l'emergència	Sergent Policia Local	
Cap del Grup local d'ordre i avisos a la població	Cap de la policia	4
Substitut Cap del Grup local d'ordre i avisos a la població	Sergent Policia Local	
Cap del Grup local logístic i d'acollida	Regidora Territori i Obres públiques	5
Substitut Cap del Grup local logístic i d'acollida	Regidora d'Acció Social	
Cap del Grup local sanitari	Regidora de Medi Ambient i Salut Pública	6
Substitut Cap del Grup local sanitari	Tècnic Medi Ambient i Salut Pública	
Cap del Gabinet d'informació	Regidor de Comunicació i Transparència	7
Substitut Cap del Gabinet d'informació	Tècnic/a comunicació	
Cap del Grup local d'intervenció (ADF)	Representant ADF	8
Substitut Cap del Grup local d'intervenció (ADF)	Membre ADF	
Representant municipal al CECAT	Regidor d'Educació i Esports	9
Substitut representat municipal al CECAT	Regidor de Cultura i Mobilitat	

	Lliçà d'Amunt DOCUMENT ÚNIC DE PROTECCIÓ CIVIL MUNICIPAL (DUPROCIM)	Data: Juliol de 2021 Revisió: 1
---	--	------------------------------------

1.3.2. CENTRES DE COORDINACIÓ


1.3.2.1. Centre de recepció d'alarmes (CRA)

Lloc	Polícia local de Lliçà d'Amunt (24h)
Adreça	Plaça de Rafael Casanova, 8, 08186 Lliçà d'Amunt, Barcelona
Telèfon	938 60 70 80
Correu electrònic	Correu: policia@llicamunt.cat FAX: 938 414 175
Altres comunicacions	Butlletí mensual Xarxes socials Megafonia mòbil Grups de WhatsApp no formals
Protocols, fitxes d'actuació, etc.	Fitxa actuació núm. 1

El CRA és un centre que ha d'estar operatiu 24 hores al dia, 365 dies a l'any. En cas que no sigui possible, aquestes funcions seran dutes a terme per l'alcalde o persona en qui delegui.

Funcions

- Notificar qualsevol alarma al **112** i al **CECAT**.
- Rebre la notificació de l'alarma i trametre-la.
- Valorar, segons el protocols establerts, la importància de l'alarma.
- Posar en marxa el avisos d'activació del Pla de protecció civil municipal.
- Informar-se, en els primers moments, de la marxa de l'emergència.
- Establir contacte amb el coordinador municipal de l'emergència o l'alcalde.


	Lliçà d'Amunt DOCUMENT ÚNIC DE PROTECCIÓ CIVIL MUNICIPAL (DUPROCIM)	Data: Juliol de 2021 Revisió: 1
---	---	------------------------------------

1.3.2.2. **Centre de Coordinació Operativa Local (CECOPAL)**

Lloc	Seu de la Policia Local
Adreça	Plaça de Rafael Casanova, 8, 08186 Lliçà d'Amunt, Barcelona
Telèfon	938 60 70 80
Correu electrònic	ajuntament@llicamunt.cat
Recursos	Butlletí mensual Megafonia mòbil
Altres comunicacions	Xarxes socials Grups de WhatsApp no formals Missatgeria push

Funcions

- És el centre de coordinació municipal, que realitza les accions determinades pel director del Pla. Des d'aquí es dirigeix i es coordinen les actuacions dels diversos serveis relacionats amb el Pla.
- Mantenir contacte directe i continu amb el **Centre de Coordinació Operativa de Catalunya**.
- Notificar als grups operatius i al **CECAT** l'activació i la desactivació del Pla de protecció civil municipal.
- Facilitar, si escau, la informació a la població del municipi, amb els mitjans oportuns, segons les circumstàncies del risc i l'evolució de la situació de l'emergència.
- Mobilitzar i assegurar la transmissió de la informació i les ordres als grups operatius municipals decidides per la direcció del Pla, així com activar els mitjans i recursos municipals necessaris.
- Canalitzar l'ordre de l'autoritat de protecció civil municipal de prestació de serveis personals i la requisita, la intervenció o l'ocupació temporal i transitòria dels béns necessaris per afrontar les situacions d'emergència.
- Donar suport als mitjans d'emergències, de seguretat i als serveis especialitzats aliens que intervinguin en el municipi sota l'estructura del Pla activat.

	Lliçà d'Amunt DOCUMENT ÚNIC DE PROTECCIÓ CIVIL MUNICIPAL (DUPROCIM)	Data: Juliol de 2021 Revisió: 1
---	---	------------------------------------

1.4. Programa i procediment d'implantació, simulacres, manteniment, revisió i actualització

1.4.1. PROGRAMA DE LA IMPLANTACIÓ DEL PLA


A continuació es realitza una proposta d'implantació del Pla. Recordar que l'Alcalde serà el responsable de que aquesta implantació es porti a terme.

IMPLANTACIÓ DEL PLA	
RESPONSABLE	CÀRREC
RESPONSABLE D'IMPLANTACIÓ 1	Alcalde
RESPONSABLE D'IMPLANTACIÓ 2	1er Tinent d'alcalde
RESPONSABLE D'IMPLANTACIÓ 3	Coordinador municipal de l'emergència

PROGRAMA D'INFORMACIÓ I COORDINACIÓ AMB ELS ACTUANTS

Es duran a terme les següents reunions d'implantació de l'operativitat del Pla en els actuants:

IMPLANTACIÓ DEL PLA			
DATA	TIPUS	RISC/OS	ADREÇAT A
Maig 1	Sessions informatives: <ul style="list-style-type: none"> - Generalitats del DUPROCIM. - Riscos que afecten al municipi. - Fitxes d'actuació. - Manuals d'actuació. - Supòsits pràctics d'emergència. 	Incendis forestals	Comitè d'emergències
Novembre 1	Reunió de coordinació i exercici pràctic: <ul style="list-style-type: none"> - Repàs del manual d'actuació. - Supòsits pràctics d'emergència. 	Inundacions	Comitè d'emergències
Maig 2	Sessions informatives: <ul style="list-style-type: none"> - Generalitats del DUPROCIM. - Riscos que afecten al municipi. - Fitxes d'actuació. 	Incendis forestals	Comitè d'emergències
Novembre 2	Reunió de coordinació i exercici pràctic: <ul style="list-style-type: none"> - Repàs del manual d'actuació. - Supòsits pràctics d'emergència. 	Sismes	Comitè d'emergències

	Lliçà d'Amunt DOCUMENT ÚNIC DE PROTECCIÓ CIVIL MUNICIPAL (DUPROCIM)	Data: Juliol de 2021 Revisió: 1
---	---	------------------------------------

IMPLANTACIÓ DEL PLA			
DATA	TIPUS	RISC/OS	ADREÇAT A
Maig 3	Reunió de coordinació i exercici pràctic: <ul style="list-style-type: none"> - Repàs del manual d'actuació. - Supòsits pràctics d'emergència. 	Incendis forestals	Comitè d'emergències
Novembre 3	Reunió de coordinació i exercici pràctic: <ul style="list-style-type: none"> - Repàs del manual d'actuació. - Supòsits pràctics d'emergència. 	Transport de Mercaderies Perilloses	Comitè d'emergències
Maig 4	Sessions informatives: <ul style="list-style-type: none"> - Generalitats del DUPROCIM. - Riscos que afecten al municipi. - Fitxes d'actuació. 	Bàsic/ incendis forestals/ ventades	Comitè d'emergències
Novembre 4	Reunió de coordinació i exercici pràctic: <ul style="list-style-type: none"> - Repàs del manual d'actuació. - Supòsits pràctics d'emergència. 	Bàsic (malalties transmissibles emergents)/ Nevades	Comitè d'emergències


INFORMACIÓ A LA POBLACIÓ

Programa d'accions inicials:

IMPLANTACIÓ DEL PLA		
CAMPANYA	TIPUS DE RISC	TIPUS
Anual	<ul style="list-style-type: none"> - Bàsic - Incendis forestals - Inundacions - Risc en el transport de mercaderies perilloses - Nevades - Sismes - Ventades 	Presentació institucional del DUPROCIM, un cop aprovat.
		Ban informatiu presentació
		Web municipal: <ul style="list-style-type: none"> - Notícia de l'homologació. - El pla. - Consells d'autoprotecció.

D'altra banda, per la majoria d'aquests riscos la DGPCP de la Generalitat disposa de material divulgatiu per a la població.

Donada la impossibilitat de disposar de totes les dades de les edificacions aïllades i les urbanitzacions per manca de recursos humans per fer aquesta recollida i el gran nombre de masies i urbanitzacions en el nostre municipi proposem que durant la implantació del Duprocim

	Lliça d'Amunt DOCUMENT ÚNIC DE PROTECCIÓ CIVIL MUNICIPAL (DUPROCIM)	Data: Juliol de 2021 Revisió: 1
---	---	------------------------------------

planificarem la recollida d'aquestes dades i les inclourem a les actualitzacions i revisions del Duprocim.

1.4.2. MANTENIMENT DEL PLA

MANTENIMENT DEL PLA	
Data d'homologació:	
Data d'homologació de l'última revisió:	
Data de l'última actualització:	
Data de la propera revisió:	

1.4.3. PROGRAMA D'EXERCICIS I SIMULACRES

El programa d'implantació té diversos objectius, entre ells, la realització i avaluació de simulacres que validin el correcte funcionament del Pla de Protecció Civil Municipal.

Així mateix, és necessari programar els simulacres al llarg del temps amb l'objectiu de validar el correcte funcionament del pla durant la seva vigència i fins a la seva revisió i/o actualització.

Realitzar els simulacres així com informar-ne als òrgans de les administracions competents és obligació de la persona responsable de la implantació del Pla com a responsable de protecció civil municipal.


Els simulacres han de permetre verificar i comprovar:

- L'eficàcia de l'organització de resposta davant d'una emergència.
- La capacitat del personal adscrit a l'organització de resposta.
- L'entrenament del personal de l'ajuntament per fer front davant situacions d'emergència contemplades en el present pla.
- La suficiència, idoneïtat i disponibilitat dels recursos assignats.
- L'adequació dels procediments d'actuació.
- La validació del correcte funcionament del procediment de comunicació d'emergències.

La realització de simulacres té per objecte l'activació total o parcial de les accions contingudes en el document 4 de procediments operatius per risc.

De la mateixa manera, i tenint en compte que la DGPC de la Generalitat de Catalunya convoca els corresponents simulacres dels plans especials, quan un d'aquests simulacres afecti al municipi es podrà substituir pel simulacre anual programat.


S'ha de dur a terme, com a mínim, un simulacre del Pla de Protecció Civil Municipal de cada risc cada 4 anys.

	Lliçà d'Amunt DOCUMENT ÚNIC DE PROTECCIÓ CIVIL MUNICIPAL (DUPROCIM)	Data: Juliol de 2021 Revisió: 1
---	---	------------------------------------

PROGRAMA D'EXERCICIS I SIMULACRES			
ANY	RISC	TIPUS	ADREÇAT A
1	Inundacions	Despatx	Comitè d'emergències
2	Sismes	Despatx	Comitè d'emergències
3	Incendis forestals + Transport MMPP	Despatx	Comitè d'emergències
4	Bàsic + Ventades +Nevades	Despatx	Comitè d'emergències


A continuació es mostra una taula resum amb les dades que s'enviaran al DGPC en base als exercicis i simulacres que es programin amb caràcter anual.

PROGRAMA D'EXERCICIS I SIMULACRES			
EXERCICI Nº:	1 (Inundacions)		
DATA	Any 1	HORA	
ESCENARI			
Inundació a zona potencialment inundable.			
ZONA INVOLUCRADA			
Voltants del Torrent de Can Sabater i cotes més baixes pròximes al torrent, així com guals, ponts i edificacions pròximes. Afectació a la zona nord de Can Xicota.			
CARACTERÍSTIQUES			
Inundació de la zona del Torrent de Can Sabater per pronòstic previ de pluges torrencials al municipi. Afectació d'infraestructures, habitatges i edificacions localitzades al voltant del torrent. Especial atenció als punts conflictius de la zona d'afectació.			
VERIFICACIÓ I COMUNICACIÓ D'EXERCICI A ORGANISME OFICIAL COMPETENT:			
Protecció Civil Generalitat de Catalunya			
AVALUACIÓ			
Informe realitzat pel tècnic de protecció civil. Tenir en compte les tasques preventives i operatives al del Document 4 per aquest risc.			

	Lliçà d'Amunt DOCUMENT ÚNIC DE PROTECCIÓ CIVIL MUNICIPAL (DUPROCIM)	Data: Juliol de 2021 Revisió: 1
---	---	------------------------------------


PROGRAMA D'EXERCICIS I SIMULACRES		
EXERCICI Nº:	2 (Simes)	
DATA	Any 2	HORA
ESCENARI		
Moviment sísmic de magnitud VII a l'escala de Richter.		
ZONA INVOLUCRADA		
Tot el municipi.		
CARACTERÍSTIQUES		
Moviment sísmic que ha provocat danys moderats en les instal·lacions i infraestructures més vulnerables del terme municipal.		
VERIFICACIÓ I COMUNICACIÓ D'EXERCICI A ORGANISME OFICIAL COMPETENT:		
Protecció Civil Generalitat de Catalunya		
AVALUACIÓ		
Informe realitzat pel tècnic de protecció civil. Tenir en compte les tasques preventives i operatives al del Document 4 per aquest risc.		

PROGRAMA D'EXERCICIS I SIMULACRES		
EXERCICI Nº:	3 (Accident en el transport de MMPP)	
DATA	Any 3	HORA
ESCENARI		
Accident amb fuga del contingut de un vehicle de transport a la carretera C-17.		
ZONA INVOLUCRADA		
Carretera C-17, a l'oest del terme municipal, a ambdós bandes de la via.		
CARACTERÍSTIQUES		
Camió bolcat a la carretera C-17. Serà necessari analitzar la situació i tallar el trànsit si és necessari. Esperar l'arribada de Bombers i fer arribar la informació a la població ubicada en aquella zona i donar les instruccions pertinents.		
VERIFICACIÓ I COMUNICACIÓ D'EXERCICI A ORGANISME OFICIAL COMPETENT:		
Protecció Civil Generalitat de Catalunya		
AVALUACIÓ		
Informe realitzat pel tècnic de protecció civil. Tenir en compte les tasques preventives i operatives al del Document 4 per aquest risc.		

	Lliçà d'Amunt DOCUMENT ÚNIC DE PROTECCIÓ CIVIL MUNICIPAL (DUPROCIM)	Data: Juliol de 2021 Revisió: 1
---	---	------------------------------------


PROGRAMA D'EXERCICIS I SIMULACRES		
EXERCICI Nº:	4 (Incendi forestal)	
DATA	Any 3	HORA
ESCENARI		
Incendi forestal provocat al Bosc de Palaudàries, al oest del terme municipal.		
ZONA INVOLUCRADA		
Sector del Bosc de Palaudàries.		
CARACTERÍSTIQUES		
Incendi a la massa forestal del Bosc de Palaudàries, no es té constància d'afectació a les masies aïllades envoltades de massa forestal però la direcció de l'incendi les pot veure implicades.		
VERIFICACIÓ I COMUNICACIÓ D'EXERCICI A ORGANISME OFICIAL COMPETENT:		
Protecció Civil Generalitat de Catalunya		
AVALUACIÓ		
Informe realitzat pel tècnic de protecció civil. Tenir en compte les tasques preventives i operatives al del Document 4 per aquest risc.		

PROGRAMA D'EXERCICIS I SIMULACRES		
EXERCICI Nº:	5 (Onada de calor)	
DATA	Any 4	HORA
ESCENARI		
Onada de calor amb més de 4 dies de durada durant el mes de juliol.		
ZONA INVOLUCRADA		
Tot el municipi		
CARACTERÍSTIQUES		
Durant el període de risc s'ha de prestar especial atenció a persones vulnerables com ancians, persones obeses per major predisposició a patir malalties càrdio-respiratòries o cardiovasculars, persones amb malalties cròniques i infants.		
VERIFICACIÓ I COMUNICACIÓ D'EXERCICI A ORGANISME OFICIAL COMPETENT:		
Protecció Civil Generalitat de Catalunya		
AVALUACIÓ		
Informe realitzat pel tècnic de protecció civil. Tenir en compte les tasques preventives i operatives al del Document 4 per aquest risc.		

	Lliçà d'Amunt DOCUMENT ÚNIC DE PROTECCIÓ CIVIL MUNICIPAL (DUPROCIM)	Data: Juliol de 2021 Revisió: 1
---	---	------------------------------------

PROGRAMA D'EXERCICIS I SIMULACRES		
EXERCICI Nº:	5 (Nevades)	
DATA	Any 4	HORA
ESCENARI		
Pronòstic de nevades els primers dies del mes de gener a causa d'una llevantada. Cota prevista de neu sobre els 200 metres durant nit i matinada.		
ZONA INVOLUCRADA		
Tot el municipi. Especial atenció a les cotes més elevades del terme.		
CARACTERÍSTIQUES		
Pronòstic de nevades els dies 10,11 i 12 de gener. Serà necessària realitzar i preparar la disponibilitat de fundents, informar a la població mitjançant el BAN municipal, establir rutes prioritàries i tenir constància de possibles activitats a l'aire lliure que tindran lloc aquests dies.		
VERIFICACIÓ I COMUNICACIÓ D'EXERCICI A ORGANISME OFICIAL COMPETENT:		
Protecció Civil Generalitat de Catalunya		
AVALUACIÓ		
Informe realitzat pel tècnic de protecció civil. Tenir en compte les tasques preventives i operatives al del Document 4 per aquest risc.		

PROGRAMA D'EXERCICIS I SIMULACRES		
EXERCICI Nº:	6 (Ventades)	
DATA	Any 4	HORA
ESCENARI		
Forts vents a tot el municipi.		
ZONA INVOLUCRADA		
Tot el municipi. Especialment a zones d'activitats a l'aire lliure i zones aïllades.		
CARACTERÍSTIQUES		
Avis per forts vents al municipi.		
VERIFICACIÓ I COMUNICACIÓ D'EXERCICI A ORGANISME OFICIAL COMPETENT:		
Protecció Civil Generalitat de Catalunya		
AVALUACIÓ		
Informe realitzat pel tècnic de protecció civil. Tenir en compte les tasques preventives i operatives al del Document 4 per aquest risc.		

	Lliça d'Amunt DOCUMENT ÚNIC DE PROTECCIÓ CIVIL MUNICIPAL (DUPROCIM)	Data: Juliol de 2021 Revisió: 1
---	---	------------------------------------

1.5. Bases per al pla de recuperació previst a l'article 31 de la Llei 4/1997

1. Recopilació de les fonts d'informació dels danys produïts:

- Tècnics municipals
- Brigada d'obres
- Agents de la Policia Municipal, els Mossos d'Esquadra, la Guàrdia Civil
- Bombers
- Servei d'enllumenat, de clavegueram... del municipi
- Companyies de l'aigua, del gas, d'electricitat i de telèfons
- Serveis de transports: transport urbà, empreses d'autocars, empreses de transports...
- Carreteres
- Indústries, comerços... del municipi
- Particulars
- Serveis sanitaris
- Altres que el municipi consideri oportú


2. Recopilació de les dades dels danys que s'han produït:

- Localització dels danys: cal indicar el lloc concret (fins i tot amb cartografia).
- Descripció de:
 - Els elements afectats (cal indicar el tipus d'element i una descripció).
 - Els tipus dels danys que s'han produït.
 - Causes que han produït els danys.

3. Valoració econòmica dels danys (despeses que s'han generat durant l'emergència i cost per recuperar la normalitat).

És responsabilitat de l'Ajuntament l'adopció immediata de les mesures següents:

- Notificació a les companyies de gas, d'electricitat, de telèfons, de llum, carreteres, mitjans de transport, de les avaries, talls de subministrament, dels danys que s'han produït
- Acollida de la població
- Proveïment de recursos a la població
- Desenrunament i neteja
- Recerca de mitjans i recursos

	Lliçà d'Amunt DOCUMENT ÚNIC DE PROTECCIÓ CIVIL MUNICIPAL (DUPROCIM)	Data: Juliol de 2021 Revisió: 1
---	---	------------------------------------

- Control d'aqüífers


Proposta de reconstrucció o reparació dels danys:

- Descripció de les obres, reparacions... a realitzar per recuperar o reparar els danys (la proposta es pot realitzar per evitar la repetició dels danys)
- Valoració econòmica (cost per recuperar la normalitat)
- Designació de responsables
- Definició de terminis

Cal saber si la zona s'ha declarat o no zona d'actuació especial (o catastròfica). En aquest cas les ajudes vindran de l'Estat, el qual aprova un Reial decret llei (primer l'aprova el Consell de Ministres i posteriorment el validen les Corts), per establir de forma concreta i per a cada catàstrofe totes les mesures, actuacions i procediments a seguir. S'hi estableixen, també, les previsions de finançament mitjançant el crèdit extraordinari.

Al marge de les subvencions que dona l'Estat, pot haver-hi ajudes de les comunitats autònomes, la Unió Europea, les diputacions... En aquest cas, cal tenir en compte que aquestes ajudes són incompatibles amb les que pugui donar l'Estat.

Cal destacar que queden excloses les ajudes de les diferents administracions als danys produïts en béns assegurats, ja que existeix el Consorci de Compensació d'Assegurances, entitat autònoma de caràcter públic que actua com a reasseguradora de les companyies privades en cas que es produeixin catàstrofes.

 <p>Ajuntament de Lliçà d'Amunt</p>	<p>Lliçà d'Amunt</p> <p>DOCUMENT ÚNIC DE PROTECCIÓ CIVIL MUNICIPAL (DUPROCIM)</p>	<p>Data: Juliol de 2021</p> <p>Revisió: 1</p>
--	--	---

Document 2. Anàlisi de Risc

2.1. Risc territorial

RISC TERRITORIAL		
	DESCRIPCIÓ	AVALUACIÓ
RT00. Emergències per risc químic en els conductes de matèries perilloses pel gasoducte:	<p>La canonada del gasoducte Martorell-Figueras travessa el nord-oest del terme municipal, discorrent a escassos metres de les urbanitzacions de Ca l'Artigues i Can Farell. El gasoducte presenta un possible punt conflictiu al punt d'intersecció amb el torrent de Can Pa-i-aigua, a aproximadament 200m de la urbanització Ca l'Artigues; i amb el torrent de Les Valls.</p> <p>El possible trencament d'aquesta canonada podria ocasionar afectacions importants a la població així com a les infraestructures o hidrologia properes al conducte.</p>	Obligat
RT01. Emergències associades a malalties transmissibles emergents amb potencial risc:	<p>Una emergència associada a malaltia transmissible emergent amb potencial alt risc pot produir-se en un sol episodi però normalment retorna en forma de diverses onades, cadascuna amb característiques particulars pel què fa a l'afectació i a la mortalitat però possiblement més severes que la primera.</p> <p>Davant d'una determinada malaltia, caldrà valorar en cada cas, com a mínim, els paràmetres següents: taxa d'atac, taxa de malaltia clínica dels afectats, taxa de letalitat, taxa de mortalitat i percentatge de casos esperats a la setmana pic. En base a això, caldrà definir en cada cas els grups de risc, la població de més transmissibilitat i el grau de vulnerabilitat dels llocs de pública concurrència i com aquest poden actuar com escenaris que afavoreixen la propagació de l'agent causant.</p>	Obligat
RT03. Emergències per onades de calor i fred:	<p>Risc quan se supera el percentil 98 de la temperatura màxima diària del període d'estiu. En 2018, aquest percentil va assolir un valor de 36,2 °C al municipi.</p> <p>Les conseqüències per la salut són diferents si la temperatura extrema és puntual d'un dia o es manté persistent durant tres dies consecutius o més.</p> <p>El risc associat a les emergències per onades de fred té lloc quan es supera el percentil 98 de la temperatura mínima diària del període d'hivern. En el cas de Lliça d'Amunt, aquest valor es correspon als -3,4 °C.</p>	Obligat
RT04. Emergències per concentració de persones:	<p>Es preveu que es poden produir emergències per aglomeració de persones en els següents actes, tot i què cap d'ells figura com d'interès per a la protecció civil local o autonòmica, d'acord amb el Decret 30/2015, i la informació facilitada:</p> <ul style="list-style-type: none"> - Bicicletada dia de les dones. 	Obligat

RISC TERRITORIAL		
	DESCRIPCIÓ	AVALUACIÓ
	<ul style="list-style-type: none"> - Bicicletada Institut. - Bicicletada Rosa Oriol. - Caminada Santa Justa. - Caminades UEC. - Campionat BMX. - Campionat BTT. - Campionat patinatge de velocitat. - Rua i festa de Carnestoltes. - Castanyada a la Sagrera. - Critèrium del Vallès. - Cursa mancomunitat 11 de Setembre - Cursa ciclista La Volta - Duatló IES Hipàtia Alexandria. - Falconada (afecta de forma parcial al municipi, ja que no és propi). - Festa de l'Esport o Nit de l'Esport. - Festa Major - Festes dels Barris - Festes de Nadal - Fira Multisectorial - Marxa Cicloturista - Marxa Nocturna - Memorial Pere Viladerbó (afecta de forma parcial al municipi, ja que no és propi) - Nit del Terror - Nits d'Estiu a la Sagrera. - Passejada gent gran - Passejada nocturna AAVV Can Rovira - Passejada nocturna Paludalba - Processó Setmana Santa. - Raid Hípica - Sant Antoni - Sant Joan 	

RISC TERRITORIAL		
	DESCRIPCIÓ	AVALUACIÓ
	<ul style="list-style-type: none"> - Sant Jordi - Trail Nocturn - Cursa de 24hores resistència en ciclomotor <p>Així mateix, presenta vulnerabilitat per aglomeració de persones la zona pertanyent al polígon industrial de Can Montcau, constituït pel parc comercial i el parc logístic.</p>	


2.2. Riscos especials

RISCOS ESPECIALS		
	DESCRIPCIÓ	AVALUACIÓ
RE02. Risc d'incendi forestal (INFOCAT):	<p>D'acord amb el PLA INFOCAT i EL Mapa de Protecció Civil de Catalunya, el nivell de perill del municipi és ALT i el nivell de vulnerabilitat és MOLT ALTA. Cal tenir en compte que el municipi disposa de 551 Ha de massa forestal, el que representa prop d'una quarta part del terme municipal, en diferents sectors d'incendi i un gran nombre d'urbanitzacions del municipi (17) i el nombre d'habitatges aïllats.</p>	<p>D'acord amb el Pla INFOCAT, l'elaboració del PAM d'incendis forestals és OBLIGAT al municipi.</p>
RE03. Risc d'inundacions (INUNCAT):	<p>D'acord amb la cartografia de l'ACA, el municipi té afectació per inundabilitat per pluja (T10, T100, T500 i/o potencialment inundable.</p> <p>És el cas del Riu Tenes. En el cas del període de retorn T10, amb inundació del parc esportiu del Tenes i el polígon industrial el Molí d'en Fonolleda, al sud del nucli. A partir de T100 la plana d'inundació creix considerablement, al marge esquerre del riu, amb afectació a la zona del Circuit del Prat de la Riera, el Parc del Tenes, i la zona al voltant de Cal Jordana. Finalment destacar en el cas de T500 l'afectació a la zona de la Riera de Merdanç, amb afectació a l'Institut de Lliçà i tota la zona adjacent així com Can Jordana i les empreses presents (Ripotrans).</p> <p>Es preveu una situació meteorològica de perill (SMP) de nivell 1 quan se superin: els 20 mm/30 min o els 100 mm/24h.</p> <p>Es preveu una SMP de nivell 2 quan se superin: els 40 mm/30 min o els 200 mm/24h.</p> <p>A part, cal tenir en compte la presència de dues zones potencialment inundables, el Torrent de Can Bosc així com el Torrent de de Can Sabater.</p> <p>El risc d'inundacions també pot ser degut a un mal funcionament o trencament d'una presa.</p>	<p>Segons el Pla INUNCAT el nivell de risc per inundacions al municipi és ALT</p> <p>El municipi NO té risc per inundació per un mal funcionament o trencament de presa.</p> <p>D'acord amb el Pla INUNCAT, el municipi està OBLIGAT a elaborar el PAM per inundacions.</p>
RE04. Risc químic en el transport (TRANSCAT):	<p>Emergències relacionades amb el transport de mercaderies perilloses per carretera i ferrocarril, excepte en el cas que es produeixi a l'interior d'instal·lacions fixes (situació que s'emmarca dins el Pla PLASEQCAT).</p> <p>El nivell de perill del municipi és ALT.</p>	<p>Segons el Pla TRANSCAT, el municipi està RECOMANAT a elaborar el PAM per risc</p>


RISCOS ESPECIALS		
	DESCRIPCIÓ	AVALUACIÓ
	<p>El municipi disposa de la via BV-1432, la BV-1602 i la C-1415b, amb perill baix bàsicament associat a inflamabilitat pel pas diari d'aproximadament 2 vehicles amb MMPP, i que creua el nucli urbà d'est a oest.</p> <p>A més a més, a l'extrem est del municipi s'hi troba la via C-17, amb un pas de 34 vehicles per dia, amb substàncies inflamables, molt inflamables i en menor mesura tòxiques. Tot i que la via només transcórrer per l'extrem est del municipi, aquesta té una afectació directa (considerant 500 metres d'afectació des de l'eix), a diversos nuclis de població (Can Franquesa, Polígon de Can Montcau, Les Oliveres i Can Pedrals).</p>	<p>químic en el transport de mercaderies perilloses perquè es troba a una distància igual o inferior a 500 metres d'alguna via de la xarxa viària o ferroviària amb un nivell de perill alt.</p>
RE05. Risc per nevades (NEUCAT):	<p>El municipi es troba entre els 107,2 m i els 255,5 m. El nucli urbà es troba a 145 m. D'acord amb els criteris establerts en el pla NEUCAT el municipi no resta obligat a la redacció del PAM per episodis de nevades.</p>	<p>Segons el Pla NEUCAT el municipi està RECOMANAT.</p>
RE09. Risc sísmic (SISMICAT):	<p>Segons l'escala d'intensitat macrosísmica – MSK (intensitat màxima percebuda per a un període de retorn de 500 anys) el municipi pot patir un sisme de nivell VII.</p>	<p>Segons el Pla SISMICAT el municipi està OBLIGAT a elaborar el PAM per sismes.</p>
RE11. Risc per ventades (VENTCAT):	<p>Quan hi ha risc de vents molt forts, sobretot en zones del territori on no és freqüent, que poden provocar danys, s'estableix com a vector de perill del vent la ratxa màxima que es pot assolir en una zona determinada i les situacions de vent sostingut.</p> <p>El llinar a la comarca del Vallès Oriental de situació meteorològica de perill (SMP) de nivell 1 correspon a una ratxa màxima de vent de 20 m/s (72 km/h); el llinar de SMP de nivell 2 correspon a una ratxa màxima de vent de 30 m/s (108 km/h).</p> <p>Cal considerar que el municipi no es troba afectat ni per la superació de llinar de població ni per la superació de llinar per vent. No obstant això, cal tenir present que el municipi disposa de una superfície forestal important que es pot veure afectada per episodis de ventades.</p>	<p>Segons el Pla VENCAT, el municipi està RECOMANAT a elaborar el PAM per ventades per afectació a una ampla extensió de superfície forestal dins del municipi.</p>

2.3. Riscos específics

No es consideren riscos específics dins del terme municipal de Lliçà d'Amunt.


 <p>Ajuntament de Lliçà d'Amunt</p>	<p>Lliçà d'Amunt</p> <p>DOCUMENT ÚNIC DE PROTECCIÓ CIVIL MUNICIPAL (DUPROCIM)</p>	<p>Data: Juliol de 2021</p> <p>Revisió: 1</p>
--	--	---

Document 3. Vulnerabilitat Municipal

 <p>Ajuntament de Lliçà d'Amunt</p>	<p>Lliçà d'Amunt</p> <p>DOCUMENT ÚNIC DE PROTECCIÓ CIVIL MUNICIPAL (DUPROCIM)</p>	<p>Data: Juliol de 2021</p> <p>Revisió: 1</p>
--	--	---

Document 4.

Procediments Operatius per Risc

	Lliça d'Amunt DOCUMENT ÚNIC DE PROTECCIÓ CIVIL MUNICIPAL (DUPROCIM)	Data: Juliol de 2021 Revisió: 1
---	---	------------------------------------

4.1. Procediment operatiu

4.1.1. Criteris d'activació. Nivells

» **PRE-ALERTA:**

La pre-alerta es produeix, en general quan:

- És previsible un fenomen que pot produir situacions de risc per la població a mig termini.
- També es pot produir en maniobres en determinades instal·lacions (per exemple les derivades de control de preses que generen cabals propers a produir inundacions).

La pre-alerta no implica l'activació del Pla.

» **ALERTA:**

El Pla s'activa en **fase d'alerta**, en general quan:

- * S'informa de l'activació d'un Pla Especial de la Generalitat en fase d'alerta per afectació a la zona on es troba el municipi.
- * Quan hi ha paràmetres objectius que fan preveure una situació d'emergència important a la població a curt termini.
- * Davant de emergències per riscos naturals que no afectin ni puguin afectar a persones, béns i vies de comunicació.
- * En emergències en determinades instal·lacions o infraestructures que no puguin produir danys a l'exterior però que puguin produir alarma en la població.

» **EMERGÈNCIA:**

El Pla s'activa en **fase d'emergència**, en general davant de les situacions següents:

- * S'informa de l'activació en fase d'emergència d'un Pla Especial de la Generalitat en fase d'emergència per afectació a la zona on es troba el municipi.
- * Davant d'emergències que puguin comportar, per la seva evolució, un greu risc per al municipi o danys a la població.

A l'annex 1 es detallen criteris concrets per riscos concrets.


4.1.2. Tasques preventives i operatives associades a cadascun dels nivells

TASQUES PREVENTIVES I OPERATIVES ASSOCIADES AL RISC BÀSIC / TERRITORIAL	
FASE	TASQUES
PREALERTA	<ul style="list-style-type: none"> ➤ Seguiment de la situació: <ul style="list-style-type: none"> ▪ Comunicats del CECAT ▪ Informació meteorològica: http://www.meteo.cat/prediccio/general/ ▪ Estat de la xarxa viària: http://cit.transit.gencat.cat ▪ Responsable de l'activitat (en cas de risc per concentració de persones). ➤ Connectar i tenir a mà l'emissora de la Xarxa Rescat.
ALERTA EMERGÈNCIA	<ul style="list-style-type: none"> ➤ Activar el Pla bàsic municipal i comunicar-ho al CECAT. ➤ Trucar al 112 si es necessita ajuda externa (bombers, mossos d'esquadra o SEM). ➤ Constituir el Comitè d'emergències municipal (veure ordre de trucades a la fitxa del CRA) i habilitar el CECOPAL. Activar els grups locals d'actuació que s'escaigui. ➤ Connectar i tenir a mà l'emissora de la Xarxa Rescat. ➤ Fer seguiment de la situació (font del punt anterior) i mantenir comunicació amb el CECAT. ➤ Avís als elements vulnerables i demanar si tenen necessitats especials. ➤ Controlar el trànsit i l'accés a les zones afectades per l'emergència. ➤ Obrir i habilitar els centres d'acollida i fer l'acolliment de la població afectada, si escau. ➤ Col·laborar en les evacuacions, si escau. ➤ Habilitar punts d'informació a la població: Oficina d'Atenció al Ciutadà (OAC). ➤ Registre i organització dels voluntaris ocasionals. ➤ Comunicar canvis de fase d'activació del Pla bàsic d'emergències municipal al CECAT i als integrants del Comitè d'emergències municipal.

TASQUES PREVENTIVES I OPERATIVES ASSOCIADES AL RISC D'INCENDI FORESTAL (RE02)	
PREALERTA	<ul style="list-style-type: none"> ➤ Seguiment de la informació: <ul style="list-style-type: none"> ▪ Comunicats del CECAT ▪ Perill d'incendi forestal: http://www.gencat.cat/medinatural/incendis/mapaperill/ ▪ Informació meteorològica: http://www.meteo.cat/prediccio/general/ ▪ Estat de la xarxa viària: http://cit.transit.gencat.cat ➤ Connectar i tenir a mà l'emissora de la Xarxa Rescat. ➤ Vigilància de les següents zones d'especial risc: <ul style="list-style-type: none"> ▪ Elements vulnerables de tipus aïllat. ▪ Possibles afectacions a la xarxa viària.
ALERTA EMERGÈNCIA	<ul style="list-style-type: none"> ➤ Activar el Pla d'actuació municipal per incendis forestals i comunicar-ho al CECAT. ➤ Trucar al 112 si es detecta un incendi. ➤ Constituir el Comitè d'emergències municipal (veure ordre de trucades a la fitxa del CRA) i habilitar el CECOPAL. Activar els grups locals d'actuació. ➤ Connectar i tenir a mà l'emissora de la Xarxa Rescat. ➤ Fer seguiment de la situació (font del punt anterior) i mantenir comunicació amb el CECAT. ➤ Controlar el trànsit i l'accés a les zones afectades per l'incendi. ➤ Avís als elements vulnerables, transmetre la mesura d'autoprotecció que estableixi bombers i demanar si tenen necessitats especials. ➤ Obrir i habilitar els centres d'acollida i fer l'acolliment de la població afectada, si escau. ➤ Col·laborar en les evacuacions, si escau. ➤ Habilitar punts d'informació a la població: Oficina d'Atenció al Ciutadà (OAC). ➤ Preparar l'avituallament dels grups locals que treballin en l'incendi. ➤ Registre i organització dels voluntaris ocasionals ➤ Comunicar canvis de fase d'activació del Pla d'actuació municipal al CECAT i als integrants del Comitè d'emergències municipal.

TASQUES PREVENTIVES I OPERATIVES ASSOCIADES AL RISC D'INUNDACIONS (RE03)	
PREALERTA	<ul style="list-style-type: none"> ➤ Seguiment de la informació: <ul style="list-style-type: none"> ▪ Comunicats del CECAT ▪ Informació meteorològica: http://www.meteo.cat/prediccio/general/ ▪ Estacions d'aforament: http://aca.gencat.cat ▪ Estat de la xarxa viària: http://cit.transit.gencat.cat ➤ Connectar i tenir a mà l'emissora de la Xarxa Rescat. ➤ Vigilància de les següents zones d'especial risc o punts d'aforament: <ul style="list-style-type: none"> ▪ Àrea est del nucli urbà. Perill d'inundacions pel pas del Riu Tenes i possible afectació a les zones més properes als marges del riu (Parc del Tenes, Polígon industrial i habitatges). ➤ Les següents actuacions concretes en els següents punts d'actuació prioritària: <ul style="list-style-type: none"> ▪ No es disposa de punts d'actuació prioritària al municipi de Lliça d'Amunt. ➤ Les següents actuacions concretes en els següents punts conflictius: <ul style="list-style-type: none"> ▪ PC01: Senyalització de limitació o prohibició d'accés al carrer Tenes. ▪ PC02: Senyalització de limitació o prohibició d'accés al Camp de Futbol Municipal. ▪ PC03: Senyalització de limitació o prohibició d'accés al Polígon Industrial del Molí d'en Fonolleda. ▪ PC04: Senyalització de limitació o prohibició d'accés a la zona Can Roca Vell. ▪ PC05: Senyalització de limitació o prohibició d'accés pel pont del carrer Anselm Clavé. ▪ PC06: Senyalització de limitació o prohibició d'accés pel pont sobre el Torrent de Can Bosc. ➤ Avisar aquelles persones que facin activitats a la llera del riu. En concret: <ul style="list-style-type: none"> ▪ Informar mitjançant el pregó municipal del risc d'inundacions degut a la previsió de pluges i consells d'autoprotecció.
ALERTA	<ul style="list-style-type: none"> ➤ Activar el Pla d'actuació municipal per inundacions i comunicar-ho al CECAT.

TASQUES PREVENTIVES I OPERATIVES ASSOCIADES AL RISC D'INUNDACIONS (RE03)	
EMERGÈNCIA 1	<ul style="list-style-type: none"> ➤ Trucar al 112 si es necessita ajuda externa (bombers, mossos d'esquadra o SEM).
EMERGÈNCIA 2	<ul style="list-style-type: none"> ➤ Constituir el Comitè d'emergències municipal (veure ordre de trucades a la fitxa del CRA) i habilitar el CECOPAL. Activar els grups locals d'actuació. ➤ Connectar i tenir a mà l'emissora de la Xarxa Rescat. ➤ Fer seguiment de la situació (font del punt anterior), seguir la vigilància i mantenir comunicació amb el CECAT. ➤ Les següents actuacions concretes en els següents punts d'actuació prioritària: <ul style="list-style-type: none"> ▪ No es disposa de punts d'actuació prioritària al municipi de Lliça d'Amunt. ➤ Les següents actuacions concretes en els següents punts conflictius: <ul style="list-style-type: none"> ▪ PC01: Senyalització de limitació o prohibició d'accés al carrer Tenes. ▪ PC02: Senyalització de limitació o prohibició d'accés al Camp de Futbol Municipal. ▪ PC03: Senyalització de limitació o prohibició d'accés al Polígon Industrial del Molí d'en Fonolleda. ▪ PC04: Senyalització de limitació o prohibició d'accés a la zona Can Roca Vell. ▪ PC05: Senyalització de limitació o prohibició d'accés pel pont del carrer Anselm Clavé. ▪ PC06: Senyalització de limitació o prohibició d'accés pel pont sobre el Torrent de Can Bosc. ➤ Senyalitzar, tallar o controlar les següents vies de la xarxa viària: <ul style="list-style-type: none"> ▪ Carretera C.1415b ▪ Carretera BV-1432 ➤ Tancar els següents espais públics: <ul style="list-style-type: none"> ▪ Parc i pineda del Tenes. ▪ Polígon industrial Molí d'en Fonolleda. ➤ Suspendre els esdeveniments públics a l'aire lliure que puguin tenir risc per tempestes elèctriques o caiguda de branques o arbres.

	<p>Lliçà d'Amunt</p> <p>DOCUMENT ÚNIC DE PROTECCIÓ CIVIL MUNICIPAL (DUPROCIM)</p>	<p>Data: Juliol de 2021</p> <p>Revisió: 1</p>
---	--	---

<p>TASQUES PREVENTIVES I OPERATIVES ASSOCIADES AL RISC D'INUNDACIONS (RE03)</p>	
	<ul style="list-style-type: none"> ➤ Suspendre activitats esportives i recreatives als rius. ➤ Avís als elements vulnerables i demanar si tenen necessitats especials. ➤ Fer vigilància i neteja de la xarxa viària local (treure fang i arbres trencats). ➤ Obrir i habilitar els centres d'acollida i fer l'acolliment de la població afectada, si escau. ➤ Col·laborar en les evacuacions que siguin necessàries. ➤ Registre i organització dels voluntaris ocasionals. ➤ Comunicar canvis de fase d'activació del Pla d'actuació municipal al CECAT i als integrants del Comitè d'emergències municipal.

TASQUES PREVENTIVES I OPERATIVES ASSOCIADES AL RISC QUÍMIC EN EL TRANSPORT DE MERCADERIES PERILLOSES (RE04)	
PREALERTA ALERTA EMERGÈNCIA	<ul style="list-style-type: none"> ➤ Activar el Pla d'actuació municipal per a accidents en el transport de mercaderies perilloses i comunicar-ho al CECAT. ➤ Trucar al 112 si es necessita ajuda externa (bombers, mossos d'esquadra o SEM). ➤ Constituir el Comitè d'emergències municipal (veure ordre de trucades a la fitxa del CRA) i habilitar el CECOPAL. Activar els grups locals d'actuació. ➤ Connectar i tenir a mà l'emissora de la Xarxa Rescat. ➤ Fer seguiment de la situació i mantenir comunicació amb el CECAT. ➤ Avis als elements vulnerables comunicant les mesures d'autoprotecció que s'estableixin des de la direcció del Transcat, en cas de dubte, recomanar el confinament, i demanar si tenen necessitats especials. ➤ Controlar el trànsit i l'accés a les zones afectades per l'emergència. ➤ Obrir i habilitar els centres d'acollida i fer l'acolliment de la població afectada, si escau. ➤ Col·laborar en les evacuacions que siguin necessàries. ➤ Fer l'avituellament dels elements vulnerables amb concentració de persones que no siguin autosuficients si el confinament és llarg. ➤ Comunicar canvis de fase d'activació del Pla d'actuació municipal al CECAT i als integrants del Comitè d'emergències municipal.

TASQUES PREVENTIVES I OPERATIVES ASSOCIADES AL RISC DE NEVADES (RE05)

PREALERTA

- Seguiment de la informació:
 - Comunicats del CECAT
 - Informació meteorològica: <http://www.meteo.cat/prediccio/general/>
 - Estat de la xarxa viària: <http://cit.transit.gencat.cat>
- Connectar i tenir a mà l'emissora de la Xarxa Rescat.
- Senyalitzar els següents **punts conflictius per risc de glaçades**:
 - Centre: C/ Francesc Macià, variant del camí de la Serra.
 - Can Farell: C/ Can Farell, C/ Tramuntana, C/ Torb.
 - Ca l'Artigues: C/ Penedés, C/ Cerdanya, C/ Alacanten, C/ Segre, Camí de Ca l'Artigues, C/ Segrià.
 - Ca l'Esteper: C/ Antoni Gaudí, C/ Josep Llimona.
 - Pinedes del Vallès: C/ Juli Garreta, C/ Amadeu Vives, C/ Felip Pedrell.
 - Can Salgot: C/ Ramón Llul, C/ Bartomeu Roselló i Porcel, C/Guerau de Liost, C/ Josep Maria de Segarra, C/ Joan Alcover, C/ Prudenci Bertrana, Passeig de Can Salgot, C/ Tres Freixes, C/ Palamós.
 - Palaudalba: C/ Segre, C/ Cardener, C/ Valira, c/ Túria, Camí de Palau.
 - Can Rovira: C/ Estany de Sant Maurici, C/ Estany de Ratera, C/ Estany de Monastero, C/ Estany de Bulloses, C/ Olivera, C/ Avet, C/ Garrofer, C/ Faig.
 - Pineda Feu: C/ Gavina, C/ Pardal, C/ Tórtora.
 - Can Xicota: C/ Aneto, C/ Canigó, C/ Pica d'Estats.
 - Can Franquesa: C/ de Can Franquesa.
 - Poligon de Can Montcau.
- Comprovar la **disponibilitat de fundents als magatzems**:
 - Magatzem municipal al C/ Doctor Bonet, cantonada amb Av. dels Països Catalans.
- Posar **fundents** a disposició de la població en els següents punts:
 - Ca l'Argiues: C/ Matarranya-rotonda.
 - Can Costa: C/ Urgell.
 - Ca l'Esteper: C/ Antoni Gaudí- Patinòdrom.

TASQUES PREVENTIVES I OPERATIVES ASSOCIADES AL RISC DE NEVADES (RE05)	
	<ul style="list-style-type: none"> ▪ Can Farell: C/ de Ca l'Artigues-C/ de Can Farell i Camí antic de Caldes de Montbui. ▪ Can Franquesa: Camí Can Franquesa. ▪ Can Roure: C/ de Can Roure- zona petanca. ▪ Can Rovira Nou: C/ Avellaner-C/ Olivera i C/ Olivera-Bedoll. ▪ Can Rovira Vell: C/ Estany de Meranges (placeta), Camí de Palau (a sota de deixalleria) i C/ Estany de les Bulloses. ▪ Can Salgot: C/ Ramón Llull-parc Francisco Ibáñez, Illeta C/ Ramón Llull-passeig St. Valerià, C/Josep Maria de Segarra i C/ Tres Feixes. ▪ Can Xicota: C/ Pica d'Estats-local social, C/ Aneto-C/ Canigó . ▪ Centre urbà: C/ Francesc Macià davant Ermita de Sant Baldiri. ▪ Palaudalba: Plaça de la Font. ▪ Pineda Feu: C/ Orenetes-C/ Pardal. ➤ Habilitar zones d'aparcaments de vehicles a: <ul style="list-style-type: none"> ▪ Av. Països Catalans. ▪ Carrer del treball. ▪ Carrer Anselm Clavé. ▪ Escola de Lliçà d'Amunt. ▪ Carrer Anselm Clavé/Carrer Doctor Bonet. ▪ Carretera. Granollers BV-1432. ▪ Carrer de l'Aliança. ➤ Revisar l'estat dels grups electrògens disponibles a: <ul style="list-style-type: none"> ▪ No es disposa de grups electrògens.
ALERTA EMERGÈNCIA	<ul style="list-style-type: none"> ➤ Activar el Pla d'actuació municipal per nevades i comunicar-ho al CECAT. ➤ Trucar al 112 si es necessita ajuda externa (bombers, mossos d'esquadra o SEM). ➤ Constituir el Comitè d'emergències municipal (veure ordre de trucades a la fitxa del CRA) i habilitar el CECOPAL. Activar els grups locals d'actuació. ➤ Connectar i tenir a mà l'emissora de la Xarxa Rescat. ➤ Fer seguiment de la situació (fonts del punt anterior), vigilància dels gruixos de neu i mantenir comunicació amb el CECAT.

TASQUES PREVENTIVES I OPERATIVES ASSOCIADES AL RISC DE NEVADES (RE05)

- Neteja, i distribució de fundents si escau, als següents punts i rutes:
 - Rutes de neteja:
 - Prioritat 1:
 - Ruta 1.1: Centre: C/ Francesc Macià, variant del camí de la Serra.
 - Ruta 1.2: Can Farell: C/ Can Farell i C/ Torb.
 - Ruta 1.3: Camí de Ca l'Artigues.
 - Ruta 1.4: Ca l'Esteper: C/ Antoni Gaudí.
 - Ruta 1.5: Ca l'Esteper: C/ Josep Llimona.
 - Ruta 1.6: Pinedes del Vallès: C/ Juli Garreta, C/ Amadeu Vives, C/ Felip Pedrell.
 - Ruta 1.7: Can Salgot: C/ Ramón Llul, C/ Josep Maria de Segarra, C/ Joan Alcover, Passeig de Can Salgot, C/ Tres Freixes.
 - Ruta 1.7: Palaudalba: C/ Segre, C/ Cardener, Camí de Palau.
 - Ruta 1.8: Can Rovira: C/ Estany de Monastero, C/ Estany de Bulloses, C/ Olivera.
 - Ruta 1.9: Can Rovira: C/ Estany de Sant Maurici.
 - Ruta 1.10: Pineda Feu: C/ Gavina, C/ Pardal, C/ Tórtora.
 - Ruta 1.11: Can Xicota: C/ Aneto, C/ Pica d'Estats.
 - Ruta 1.12: Can Franquesa: C/ de Can Franquesa.
 - Prioritat 2
 - Ruta 2.1: Polígon de Can Montcau.
 - Ruta 2.2 Can Farell: C/ Tramuntana
 - Ruta 2.3 Ca l'Artigues: C/ Penedés, C/ Cerdanya, C/ Alacanten, C/ Segrià.
 - Ruta 2.4 Can Salgot , C/ Bartomeu Roselló i Porcel, C/Guerau de Liost.
 - Ruta 2.5 Can Salgot: C/ Prudenci Bertrana
 - Ruta 2.6 Can Salgot: C/ Palamós
 - Ruta 2.7 Palaudalba: , C/ Valira, c/ Túria.
 - Ruta 2.8 Can Rovira: C/ Estany de Ratera.
 - Ruta 2.9: C/ Avet, C/ Garrofer, C/ Faig.

TASQUES PREVENTIVES I OPERATIVES ASSOCIADES AL RISC DE NEVADES (RE05)

- Ruta 2.10 Can Xicota: C/ Canigó.
- Senyalitzar, tallar o controlar les següents vies de la xarxa viària:
 - Carretera BV-1432
 - Carretera BV-1435
 - Carretera BV-1602
 - Carretera C-1415b
- Tancar els següents espais públics:
 - Escola Bressol Nova Espuma.
 - Llar d'infants Palaudàries.
 - Institut Hipàtia d'Alexandria.
 - Escola Rosa Oriol Anguera.
 - Escola de Lliça d'Amunt.
 - Escola Miquel Martí i Pol.
 - Zona esportiva Can Rovira Nou.
 - Zona esportiva Pinedes del Vallès.
 - Zona esportiva Can Roure.
 - Zona esportiva Can Farell.
 - Zona esportiva Mas Bo.
 - Camp d'esports municipal.
 - Zona esportiva- Patinòdrom.
 - Parc i Pineda del Tenes.
 - Parc de Can Godanya.
 - Centres cívics (Palaudàries I Ca l'Artgiues).
 - Locals socials (Can Costa, Can Farell, Can Xicota, Pinedes del Vallès, Ca l'Esteper, Can Salgot, Mas Bo, Can Roure, Can Rovira Nou i Can Rovira Vell i Sud).
 - Casals de Gent Gran (El Pla i Palaudàries).
- Suspendre esdeveniments públics, activitats esportives i recreatives a l'aire lliure.

TASQUES PREVENTIVES I OPERATIVES ASSOCIADES AL RISC DE NEVADES (RE05)

- Utilitzar els següents **punts per a la col·locació de cadenes** en cas de glaç o neu:
 - Centre: C/ Francesc Macià, variant del camí de la Serra.
 - Can Farell: C/ Can Farell, C/ Tramuntana, C/ Torb.
 - Ca l'Artigues: C/ Penedés, C/ Cerdanya, C/ Alacanten, C/ Segre, Camí de Ca l'Artigues, C/ Segrià.
 - Ca l'Esteper: C/ Antoni Gaudí, C/ Josep Llimona.
 - Pinedes del Vallès: C/ Juli Garreta, C/ Amadeu Vives, C/ Felip Pedrell.
 - Can Salgot: C/ Ramón Llul, C/ Bartomeu Roselló i Porcel, C/Guerau de Liost, C/ Josep Maria de Segarra, C/ Joan Alcover, C/ Prudenci Bertrana, Passeig de Can Salgot, C/ Tres Freixes, C/ Palamós.
 - Palaudalba: C/ Segre, C/ Cardener, C/ Valira, c/ Túria, Camí de Palau.
 - Can Rovira: C/ Estany de Sant Maurici, C/ Estany de Ratera, C/ Estany de Monastero, C/ Estany de Bulloses, C/ Olivera, C/ Avet, C/ Garrofer, C/ Faig.
 - Pineda Feu: C/ Gavina, C/ Pardal, C/ Tórtora.
 - Can Xicota: C/ Aneto, C/ Canigó, C/ Pica d'Estats.
 - Can Franquesa: C/ de Can Franquesa.
 - Poligon de Can Montcau.
- Avís als elements vulnerables i demanar si tenen necessitats especials.
- Demanar la col·laboració de la població pel que fa a la neteja de les voreres i terrats.
- Obrir i habilitar els centres d'acollida i fer l'acolliment de la població afectada, si escau.
- Col·laborar en les evacuacions que siguin necessàries.
- Registre i organització dels voluntaris ocasionals.
- Comunicar canvis de fase d'activació del Pla d'actuació municipal al CECAT i als integrants del Comitè d'emergències municipal.

TASQUES PREVENTIVES I OPERATIVES ASSOCIADES AL RISC SÍSMIC (RE09)	
PREALERTA	<ul style="list-style-type: none"> ➤ Seguiment de la informació: <ul style="list-style-type: none"> ▪ Comunicats del CECAT ▪ Institut Cartogràfic i Geològic de Catalunya: http://www.icgc.cat/Ciutada/Explora-Catalunya/Terratremols ▪ Estat de la xarxa viària: http://cit.transit.gencat.cat ➤ Connectar i tenir a mà l'emissora de la Xarxa Rescat.
ALERTA EMERGÈNCIA	<ul style="list-style-type: none"> ➤ Activar el Pla d'actuació municipal per sismes i comunicar-ho al CECAT. ➤ Trucar al 112 si es necessita ajuda externa (bombers, mossos d'esquadra o SEM). ➤ Constituir el Comitè d'emergències municipal (veure ordre de trucades a la fitxa del CRA) i habilitar el CECOPAL. Activar els grups locals d'actuació. ➤ Connectar i tenir a mà l'emissora de la Xarxa Rescat. ➤ Fer seguiment de la situació i mantenir comunicació amb el CECAT. ➤ Avís als elements vulnerables i demanar si tenen necessitats especials. ➤ Controlar el trànsit i l'accés a les zones afectades. ➤ Inspecció dels edificis de major risc del municipi per detectar possibles danys: <ul style="list-style-type: none"> ▪ Equipaments públics: veure llistat d'elements vulnerables ▪ Edificis de més de 5 plantes: veure llistat d'elements vulnerables ▪ Edificis més antics: veure llistat d'elements vulnerables ▪ Edificis singulars: veure llistat d'elements vulnerables ▪ Elements potencialment vulnerables: torres de telecomunicacions en zones aïllades. ➤ Inspecció de possibles danys a les zones de perill: <ul style="list-style-type: none"> ▪ Zona del casc urbà per antiguitat del mateix. ➤ Suspènre esdeveniments públics i altres activitats, si escau. ➤ Obrir i habilitar els centres d'acollida i fer l'acolliment de la població afectada, si escau. ➤ Col·laborar en les evacuacions que siguin necessàries. ➤ Registre i organització dels voluntaris ocasionals ➤ Comunicar canvis de fase d'activació del Pla d'actuació municipal al CECAT i als integrants del Comitè d'emergències municipal.

TASQUES PREVENTIVES I OPERATIVES ASSOCIADES AL RISC DE VENTADES (RE11)	
PREALERTA	<ul style="list-style-type: none"> ➤ Seguiment de la situació: <ul style="list-style-type: none"> ▪ Comunicats del CECAT ▪ Informació meteorològica: <ul style="list-style-type: none"> http://www.meteo.cat/prediccio/general/ ▪ Estat de la xarxa viària: http://cit.transit.gencat.cat ➤ Connectar i tenir a mà l'emissora de la Xarxa Rescat ➤ Vigilància de les següents zones d'especial risc: <ul style="list-style-type: none"> ▪ Piscines Municipals. ▪ Escola Bressol Nova Espuma. ▪ Llar d'infants Palaudàries. ▪ Institut Hipàtia d'Alexandria. ▪ Escola Rosa Oriol Anguera. ▪ Escola de Lliçà d'Amunt. ▪ Escola Miquel Martí i Pol. ▪ Zona esportiva Can Rovira Nou. ▪ Zona esportiva Pinedes del Vallès. ▪ Zona esportiva Can Roure. ▪ Zona esportiva Can Frell. ▪ Zona esportiva Mas Bo. ▪ Camp d'esports municipal. ▪ Zona esportiva- Patinòdrom. ▪ Parc i Pineda del Tenes. ▪ Parc de Can Godanya. ▪ Club de tennis Ca l'Artigues. ▪ Club de tennis Serrasport. ▪ Mercat municipal (-diumenges).
ALERTA EMERGÈNCIA	<ul style="list-style-type: none"> ➤ Activar el Pla d'actuació municipal per risc de vent i comunicar-ho al CECAT. ➤ Trucar al 112 si es necessita ajuda externa (bombers, mossos d'esquadra o SEM).


TASQUES PREVENTIVES I OPERATIVES ASSOCIADES AL RISC DE VENTADES (RE11)

- Constituir el Comitè d'emergències municipal (veure ordre de trucades a la fitxa del CRA) i habilitar el CECOPAL. Activar els grups locals d'actuació que s'escaigui.
- Connectar i tenir a mà l'emissora de la Xarxa Rescat.
- Fer seguiment de la situació (font del punt anterior) i mantenir comunicació amb el CECAT.
- Fer vigilància i neteja de la xarxa viària local i passos de vianants (arbres trencats, mobiliari urbà, runes, etc.).
- Tancar els següents espais públics:
 - Parc i Pineda del Tenes.
 - Clubs de tenis.
 - Zones esportives municipals.
 - Camp d'esports municipal.
 - Piscines municipals.
- Suspendre esdeveniments i activitats esportives i recreatives a l'aire lliure que puguin tenir risc per tempestes elèctriques o caiguda de branques o arbres.
- Avís als elements vulnerables, comunicant les mesures d'autoprotecció que s'estableixin des de la direcció del Pla, en cas de dubte, recomanar el confinament, i demanar si tenen necessitats especials.
- Fer l'avituallament dels elements vulnerables amb concentració de persones que no siguin autosuficients si el confinament és llarg.
- Obrir i habilitar els centres d'acollida i fer l'acolliment de la població afectada, si escau.
- Col·laborar en les evacuacions, si escau.
- Registre i organització dels voluntaris ocasionals.
- Comunicar canvis de fase d'activació del Pla d'actuació municipal al CECAT i als integrants del Comitè d'emergències municipal.

4.1.3. Avisos: organització, sistemes i recorreguts d'avis

AVISOS: ORGANITZACIÓ, SISTEMES I RECORREGUTS D'AVÍS			
	RESPONSABLE	MITJANS	DESTINATARIS
Risc bàsic territorial (RT00, RT01, RT03 i RT04)	Cap grup d'ordre (veure punt 6.1.1)	Vehícles de policia local amb megafonia Telèfon Correu electrònic Web i xarxa social Ajuntament	Tota la població. Es farà especial difusió als grups més vulnerables al risc (gent gran, nens, persones vulnerables que viuen soles...)
RE02. Risc incendis forestals	Cap grup d'ordre	Vehícles de policia local amb megafonia Telèfon Correu electrònic Web i xarxa social Ajuntament	Població i elements vulnerables de les zones més properes als terrenys forestals. En cas d'incendi proper, el recorregut es realitzarà pels carrers pròxims a les zones afectades (principalment per donar l'ordre d'allunyament o de confinament), seguint les indicacions del responsable del grup d'intervenció.
RE03. Risc d'inundacions	Cap grup d'ordre	Vehícles de policia local amb megafonia Telèfon Correu electrònic Web i xarxa social Ajuntament	Població i elements vulnerables de les àrees més properes a zones inundables i potencialment inundables (principalment per donar l'ordre d'allunyament), com són els passos i guals inundables de rius i rieres.
RE04. Risc transport de mercaderies perilloses	Cap grup d'ordre	Vehícles de policia local amb megafonia Telèfon Correu electrònic Web i xarxa social Ajuntament	Població, empreses i elements vulnerables que es trobin dins de l'àrea de possible afectació: radi d'uns 500 m (principalment per donar l'ordre de confinament), segons indicacions del grup d'intervenció. Per incidents a C-17. Megafonia: habitualment, a posteriori de l'inici de l'emergència. Via telefònica: als edificis vulnerables. A la resta de vies amb circulació de MMPP s'avisarà per telèfon als elements vulnerables i per megafonia a la població potencialment afectada.

AVISOS: ORGANITZACIÓ, SISTEMES I RECORREGUTS D'AVÍS			
	RESPONSABLE	MITJANS	DESTINATARIS
RE05. Risc de nevades	Cap grup d'ordre	Vehícles de policia local amb megafonia Telèfon Correu electrònic Web i xarxa social Ajuntament	Població i elements vulnerables de les zones més aïllades, que es situïn a major cota o zones amb més pendent. sobretot a les següents instal·lacions: - Urbanització Ca l'Artigues - Disseminat de Palaudàries.
RE09. Risc per sismes	Cap grup d'ordre	Vehícles de policia local amb megafonia Telèfon Correu electrònic Web i xarxa social Ajuntament	Tota la població, sobretot aquella propera a edificis del centre antic.
RE11. Risc per ventades	Cap grup d'ordre	Vehícles de policia local amb megafonia Telèfon Correu electrònic Web i xarxa social Ajuntament	Instal·lacions o activitats amb concentració de persones a l'aire lliure (camps de futbol, piscines, escoles, parcs públics). Si cal s'avisarà amb megafonia als usuaris de parcs públics.

	Lliça d'Amunt DOCUMENT ÚNIC DE PROTECCIÓ CIVIL MUNICIPAL (DUPROCIM)	Data: Juliol de 2021 Revisió: 1
---	---	------------------------------------

4.1.4. Procediments de relació i d'integració amb els plans d'àmbits superior


El pla de protecció civil preveu la integració i coordinació amb altres plans d'àmbit superior que es poguessin activar de forma simultània amb el pla. Aquesta coordinació es reflecteix, bàsicament, en els següents aspectes:

- Coordinació a nivell directiu: es refereix a la coordinació entre la direcció del pla de protecció civil municipal i la direcció del pla de protecció civil autonòmic. Aquesta coordinació s'ha de realitzar a través del CECAT i el director dels plans de la Generalitat (conseller d'interior).
- Coordinació a nivell operatiu: integra les accions per tal de desenvolupar:
 - Els protocols de notificació de la situació d'emergència durant el transcurs de la mateixa.
 - Les formes de col·laboració de la organització del municipi amb el sistema públic de protecció civil de la Generalitat de Catalunya.
 - Procediments de relació i d'integració amb els plans d'àmbits superior.

Aquesta coordinació es reflecteix, bàsicament, en els següents aspectes (queden identificats al punt 6.1.1):

Fase emergència	Responsable	Acció	Mitjà
Inici	Alcalde o persona que delegui	Comunicar activació del Pla al CECAT	Telèfon, Correu electrònic o Xarxa Rescat
Durant	CRA o coordinador municipal	Sol·licitud d'ajuda externa, si escau al 112	Telèfon
Durant	Alcalde o persona que delegui	Intercanvi informació amb el CECAT	Telèfon, Correu electrònic o Xarxa Rescat
Durant	Grups locals d'actuació	Col·laboració amb cossos d'emergència	Presencialment
Fi	Alcalde o persona que delegui	Comunicar desactivació Pla al CECAT	Telèfon, Correu electrònic o Xarxa Rescat

A banda de la comunicació inicial, en tot cas i independentment que s'activi o no el corresponent pla de protecció civil, el municipi ha de mantenir un flux d'informació amb el CECAT mentre duri l'emergència.

	Lliçà d'Amunt DOCUMENT ÚNIC DE PROTECCIÓ CIVIL MUNICIPAL (DUPROCIM)	Data: Juliol de 2021 Revisió: 1
---	---	------------------------------------

En cas d'activar-se un pla autonòmic, la direcció de l'emergència correspondrà a la persona encarregada de la direcció del pla autonòmic.

4.2. Mesures de protecció a la població

4.2.1. Execució de l'evacuació

L'evacuació consisteix a desplaçar la població afectada a una zona segura.

Com a norma general, l'evacuació s'ordenarà sota ordre únicament de Bombers de la Generalitat de Catalunya.

La responsabilitat de donar l'ordre d'evacuació recau en l'alcalde o alcaldessa. Quan un pla especial de la Generalitat està activat, aquesta responsabilitat recau en última instància en la direcció del Pla especial.

No obstant això, evacuar és una mesura aplicable dins d'un municipi sempre i quan les condicions d'evacuació siguin adients i no es posi en perill a la població. Per tant, per a l'evacuació és fonamental conèixer amb antelació quin risc pot afectar les diferents àrees del municipi i en quin moment.

Per tant, per a l'execució de l'evacuació s'hauran de tenir en compte els paràmetres següents:

- Zones possiblement afectades pels riscos previstos
- Temps, o moment en què es produiran els riscos
- Recorreguts i estat dels recorreguts

Aleshores, si la combinació d'aquestes tres variables permet executar una evacuació de forma segura de la població, s'ha de procedir a realitzar aquesta evacuació per mitjà dels mecanismes de què disposi el municipi. Alguns d'aquests poden ser:


- Telefonia
- Personalment, a través dels grups d'emergència
- Difusió a través de mitjans audiovisuals

Els missatges han de ser clars i concisos, especificant sempre les tres pautes imprescindibles per a realitzar un missatge adequat de la població:

- Acció a realitzar: evacuació
- Lloc o direcció cap a la qual s'ha d'evacuar
- Fer entendre que és urgent: realitzar evacuació amb celeritat però sense perdre la calma


Es recorda que la prioritat ha de ser sempre el confinament:

Pla Especial	Nom de l'àrea	Element vulnerable (població afectada)	Ocupació habitual	Rutes d'evacuació
PROCAT	En funció del risc, però especialment aquelles zones amb població vulnerable:	Centres educatius Centres sanitaris Residències gent gran Centres de dia	Veure punt 3.2	Veure centres d'acollida
INUNCAT	Zones inundables (T10, T100, T500) al llarg del Riu Tenes. Zones potencialment inundables.	Institut Lliçà Polígons Industrials (Molí d'en Fonolleda) Parc del Tenes Circuit del Pinar de la Riera	Veure punt 3.2	Veure centres d'acollida
NEUCAT	No es recomana.	Veure punt 3.2	Veure punt 3.2	Veure centres d'acollida
SISMICAT	En funció de l'emergència.	Veure punt 3.2	Veure punt 3.2	Veure centres d'acollida
VENTCAT	Escoles Parcs infantils Centres esportius	Veure punt 3.2	Veure punt 3.2	Veure centres d'acollida
TRANSCAT	Zona limítrof a la C17, 500 metres a banda i banda.	Veure punt 3.2	Veure punt 3.2	Veure centres d'acollida

	Lliçà d'Amunt DOCUMENT ÚNIC DE PROTECCIÓ CIVIL MUNICIPAL (DUPROCIM)	Data: Juliol de 2021 Revisió: 1
---	---	------------------------------------

Les zones prioritàries d'aparcament en cas d'emergències són les següents:

Zones prioritàries d'aparcament	
Localització	Característiques
Avinguda dels Països Catalans	Pàrquing públic
C/ del treball	Pàrquing públic
C/ del treball	Pàrquing públic
C/ Anselm Clavé	Pàrquing públic
Escola de Lliçà d'Amunt	Pàrquing públic
C/Anselm Clavé amb C/ Doctor Bonet	Pàrquing públic
Ctra. Granollers BV-1432	Pàrquing públic
C/ de l'Aliança	Pàrquing públic

	Lliçà d'Amunt DOCUMENT ÚNIC DE PROTECCIÓ CIVIL MUNICIPAL (DUPROCIM)	Data: Juliol de 2021 Revisió: 1
---	---	------------------------------------

4.2.2. Zones d'allunyament

L'allunyament consisteix a desplaçar la població afectada a una zona segura de forma temporal.

Possibles zones d'allunyament:


RISC (PLA ESPECIAL)	LLOC D' ALLUNYAMENT	CODI MAPA	POBLACIÓ AFECTADA
PROCAT	En cas d'emergències per malalties transmissibles emergents o bé en punts d'acumulació de persones, sobretot aquelles amb persones més transmissibles. En funció de cada vector aquestes zones o hostes intermedis poden ser diferents.	EV	Elements vulnerables (risc territorial).
INFOCAT	En funció de la zona afectada. S'allunyaran els elements vulnerables al centre de la població. Prestar especial atenció a rutes de senderisme.	EV	Elements vulnerables per sector d'incendis. Molt variable.
INUNCAT	Zones afectades pel risc (veure plànols adjunt del risc). Zones inundables i potencialment inundables de rius i torrents.	EV	Elements vulnerables (veure plànol per risc d'inundacions)
NEUCAT	Zona afectada pel risc (veure plànol associat al risc). Zones amb gran acumulació de neu o zones pròximes a edificis amb gran acumulació de neu e teulades, etc... Prestar especial atenció a rutes de senderisme.	EV	Elements vulnerables (veure plànol per risc de nevades)
SISMICAT	Zona afectada pel risc (veure plànol associat al risc). Edificis i zones al voltant (carrers, activitats, habitatges, població...) afectades per un ensorrament.	EV	Elements vulnerables (veure plànol per risc de sismes)
VENTCAT	Persones que es trobin a l'aire lliure, i de caràcter especialment vulnerable: pista poliesportiva, parc infantil, piscines descobertes... Prestar especial atenció a rutes de senderisme.	EV	Persones usuàries d'espais a l'aire lliure (Elements vulnerables)
TRANSCAT	Zona afectada pel risc (veure plànol associat al risc). Edificis i àrees del voltant (carreteres, població...).	EV	Elements vulnerables (veure plànol per risc de transport per mercaderies perilloses)

4.2.3. Pautes de confinament

El confinament consisteix en refugiar-se, tancar totes les obertures i entrades de les edificacions (portes, persianes, porticons) i situar-se al més lluny possible de l'origen del risc.

Com a norma general, el confinament és la mesura més segura tret que les autoritats valorin altres indicacions.

Un cop confinada, la població ha de seguir l'evolució a través dels mitjans de què disposin: audiovisual, telefonia, etc.

	Lliçà d'Amunt DOCUMENT ÚNIC DE PROTECCIÓ CIVIL MUNICIPAL (DUPROCIM)	Data: Juliol de 2021 Revisió: 1
---	---	------------------------------------

El confinament consisteix en refugiar-se, tancar totes les obertures i entrades de les edificacions (portes, persianes, porticons) i situar-se al més lluny possible de l'origen del risc.

Aquesta acció, quan es dona l'ordre, l'han de portar a terme tots els ocupants de la zona afectada. Existeixen diferents tipus d'emergència que poden requerir d'una acció de confinament temporal de la població, com poden ser:


- Situació d'emergència que faci que la gent estigui en perill si surt al carrer en lloc de quedar-se a l'interior de l'edifici (presència de fums o núvol tòxic, per exemple, degut a un accident en una indústria que utilitza productes químics o transport de mercaderies perilloses).
- Inundacions o riuada al carrer que puguin generar l'arrossegament de les persones si surten al carrer. En aquest cas és més recomanable procedir a un confinament temporal a les plantes més elevades dels habitatges en espera d'un rescat especialitzat o de la reducció del risc.

Evidentment són casos molt concrets que requereixen per avaluar el seu risc, l'ajut i assessorament de tècnics especialitzats de Protecció Civil, Departament de Salut o dels Serveis d'Extinció d'Incendis i Salvaments. També cal tenir present que les autoritats poden ordenar el confinament en els casos que el considerin adient. Els aspectes a tenir en compte per un lloc de confinament són els següents:

- Que sigui un lloc tancat. Cal minimitzar el bescanvi de l'aire amb l'aire exterior. Per exemple, un pati obert o un vehicle no són llocs adients per un confinament.
- En aquest lloc cal que les finestres estiguin tancades i millor tancar les portes i refugiar-se en els locals més interiors. Si les finestres tenen persianes millor abaixar-les. Per millorar l'ajust de finestres i portes es pot posar cinta adhesiva al llarg de totes les juntes.
- Si el lloc de confinament disposa de ventilació, aire condicionat o sistemes que intercanviïn aire amb l'exterior cal aturar-los.

Cal avaluar si tota la població de la zona afectada disposa d'un lloc adequat per al confinament. Per tant, cal veure quins habitatges tenen les condicions per a un confinament adequat i quins no. Les condicions de confinament òptim són les següents:

- Que els habitatges tinguin una estructura sòlida i una alçada amb distància de seguretat per a poder confinar en plantes més altes, en cas de necessitat.
- Que els habitatges estiguin en zones urbanes i comunicades.

	Lliçà d'Amunt DOCUMENT ÚNIC DE PROTECCIÓ CIVIL MUNICIPAL (DUPROCIM)	Data: Juliol de 2021 Revisió: 1
---	---	------------------------------------

4.2.4. Control d'accessos


L'objectiu del control d'accessos és impedir que persones i vehicles aliens a la gestió de l'emergència puguin entrar en la zona de risc. D'aquesta manera s'impedeix que aquestes persones es posin en perill i es garanteix que no destorben els grups actuant a la zona de risc. Pot ser necessari, en el seu cas, el control i l'ordenació del trànsit en les zones adjacents, amb l'objecte de facilitar l'arribada de nous recursos.

S'estableix control d'accessos als punts següents:

Pla Especial	Supòsit	Punt	Rutes alternatives
PROCICAT	En funció de la zona afectada i en funció de la situació real en aquell moment, s'hauran de determinar els controls d'accés, i en el seu cas les rutes alternatives.		
INFOCAT	En funció de la zona afectada i en funció de la situació real en aquell moment, s'hauran de determinar els controls d'accés, i en el seu cas les rutes alternatives, sobretot en el cas de les urbanitzacions i camins que hi donen accés.		
INUNCAT	Carretera BV-1432	Ponts, passos i guals	En funció de la zona afectada i en funció de la situació real en aquell moment, s'hauran de determinar els controls d'accés, i en el seu cas les rutes alternatives.
	Carretera BV-1602	Ponts, passos i guals	
	Carretera C-1415b	Ponts, passos i guals	
	Camins que travessin torrents i rieres	Ponts, passos i guals	
NEUCAT	En funció de la zona afectada i en funció de la situació real en aquell moment, s'hauran de determinar els controls d'accés, i en el seu cas les rutes alternatives. Considerar els punts d'accés a les rutes de neteja prioritària com a punts bàsics de control d'accés.		
SISMICAT	En funció de la zona afectada i en funció de la situació real en aquell moment, s'hauran de determinar els controls d'accés, i en el seu cas les rutes alternatives.		
VENTCAT	En funció de la zona afectada i en funció de la situació real en aquell moment, s'hauran de determinar els controls d'accés, i en el seu cas les rutes alternatives.		
TRANSCAT	En funció de la zona afectada i en funció de la situació real en aquell moment, s'hauran de determinar els controls d'accés, i en el seu cas les rutes alternatives. Cal prestar especial atenció als habitatges, instal·lacions i a la carretera BV-1432, situades a un rang inferior de 500 metres de la carretera C-17.		


4.3. Centres d'acollida. Tipologia

CENTRES D'ACOLLIDA. TIPOLOGIA									
Codi	Nom i tipus	Responsable	Adreça	Capacitat	Llits	Calefacció	Dutxes ACS	Cuina	Afectació riscos
CA01	Pavelló d'Esports	Ajuntament Lliça d'Amunt 938 415 225	C/ Jaume I	200	No	Sí	Sí	Bar	Incendis forestals Inundacions Sismes
CA02	Escola Lliça d'Amunt	Ajuntament Lliça d'Amunt 938 415 225	C/Jaume I	100	No	Sí	No	Cuina pròpia	Incendi forestal Inundacions Nevades Sismes Ventades
CA03	Escola Bressol Nova Espurna	Ajuntament Lliça d'Amunt 938 415 225	C/ Llívia, 2	100	No	Sí	No	Cuina pròpia	Nevades Sismes Ventades
CA04	Escola Lliça d'Amunt	Ajuntament Lliça d'Amunt 938 415 225	C/Jaume I	100	No	Sí	No	Cuina pròpia	Nevades Sismes Ventades
CA05	IES Lliça	Ajuntament Lliça d'Amunt 938 415 225	AV. Països Catalans, 26	200	No	Sí	No	Cantina	Nevades Sismes Ventades
CA06	Escola Rosa Oriol	Ajuntament Lliça d'Amunt 938 415 225	C/ Marina, 32	100	No	Sí	No	Cuina Pròpia	Nevades Sismes Ventades
CA07	Escola Miquel Martí i Pol	Ajuntament Lliça d'Amunt 938 415 225	C/ del Roure, 2-10	100	No	Sí	No	Cuina pròpia	Nevades Sismes Ventades
CA08	Centre Cívic Ca l'Artigues	Ajuntament Lliça d'Amunt 938 415 225	C/ Ribera d'Ebre, 81	100	No	Sí	No	Bar	Incendis forestals Inundacions Nevades Sismes Ventades
CA09	Centre Cívic – E. Bressol Palaudàries	Ajuntament Lliça d'Amunt	C/ del Segre, 65	100	No	Sí	No	Cuina pròpia	Inundacions Nevades

	Lliça d'Amunt DOCUMENT ÚNIC DE PROTECCIÓ CIVIL MUNICIPAL (DUPROCIM)	Data: Juliol de 2021 Revisió: 1
---	---	------------------------------------

CENTRES D'ACOLLIDA. TIPOLOGIA									
Codi	Nom i tipus	Responsable	Adreça	Capacitat	Llits	Calefacció	Dutxes ACS	Cuina	Afectació riscos
	- Casal de la Gent Gran	938 415 225							Sismes Ventades


En la darrera columna s'especifiquen els riscos que poden afectar a les instal·lacions. Cal prestar especial atenció al risc de Ventades ja que només afecta a la part exterior de les instal·lacions i per tant, limitant el seu ús, podrien ser utilitzats com a centres d'acollida.

 <p>Ajuntament de Lliçà d'Amunt</p>	<p>Lliçà d'Amunt</p> <p>DOCUMENT ÚNIC DE PROTECCIÓ CIVIL MUNICIPAL (DUPROCIM)</p>	<p>Data: Juliol de 2021</p> <p>Revisió: 1</p>
--	--	---

Document 5. Fitxes d'actuació

FITXA D'ACTUACIÓ PEL CENTRE RECEPTOR D'ALARMES (CRA)

TIPUS D'EMERGÈNCIA	ALERTA	EMERGÈNCIA	Instruccions específiques
General	Rebre l'avís d'emergència i compilar tota la informació possible.		
	Realitzar els avisos necessaris per tal d'activar l'ajuda externa, si escau: bombers, serveis sanitaris d'urgència, etc.		Trucada al 112 i als serveis necessaris.
	En cas que el Pla s'activi de manera formal, ha d'avisar als membres del Consell Assessor i el Gabinet d'Informació.		
	Verificar avís.	Mantenir comunicació amb l'ajuda externa.	
	Activar el pla de comunicació amb aquest ordre de trucades:		
	1r CECAT 2n Coordinador municipal d'emergències 3r Cap del Grup local d'ordre i avisos a la població		Es notifica l'alerta i si cal, es confirma després d'avaluar la situació.
	4t Cap del Grup local d'intervenció		Notificació mitjançant trucada d'emergències.
	5è Cap del Grup local logístic i d'acollida 6è Cap del Grup local sanitari		
	7è Consell Assessor 8è Gabinet d'Informació 9è Representant municipal al Pla de la Generalitat que correspongui		Notificació mitjançant trucada telefònica.
	Mantenir informat puntualment al coordinador municipal de l'emergència		
Comunicar el fi de l'emergència a totes les entitats notificades.		Seguir el mateix ordre d'avisos al pla de comunicació.	

	Lliça d'Amunt DOCUMENT ÚNIC DE PROTECCIÓ CIVIL MUNICIPAL (DUPROCIM)	Data: Juliol de 2021 Revisió: 1
---	---	------------------------------------

FITXA D'ACTUACIÓ PEL COORDINADOR MUNICIPAL DE L'EMERGÈNCIA

TIPUS D'EMERGÈNCIA	ALERTA	EMERGÈNCIA	Instruccions específiques
General	Rebre l'avís d'emergència del CRA.		
	Avisar a l'alcalde i mantenir el contacte.		Trucar a l'alcalde, fer una valoració inicial i en cas d'activar-se el Pla, comunicar-ho al CECAT i al CRA.
	Fer el seguiment de l'emergència i coordinar els diferents serveis municipals.		
	Confirmar que s'ha avisat al 112.		Verificar amb el CRA.
	Donar les ordres d'activació del grup local d'ordre i avisos a la població, Consell Assessor i Gabinet d'Informació.	Donar les ordres d'activació de tots els grups d'emergència.	Directament o a través del CRA.
	Coordinar l'execució de les accions per controlar l'emergència.		Directament o a través del CRA.
	Confirmar que s'ha fet la notificació de l'emergència al CECAT.		Directament o a través del CRA.
	Proposar a l'alcalde un canvi del nivell d'activació.		Amb el CECOPAL.
	Controlar les operacions de mitigació de l'emergència i d'informació.		
Confirmar la fi de l'emergència i la seva comunicació interna i externa.		Directament o a través del CRA.	

FITXA D'ACTUACIÓ PER A L'ALCALDE / RESPONSABLE MUNICIPAL DE L'EMERGÈNCIA

TIPUS D'EMERGÈNCIA	Funcions
General	Mantenir-se informat sobre la situació a través del coordinador Municipal de l'Emergència.
	Activar el Pla municipal d'emergències.
	Decidir el canvi de nivell d'activació del Pla, si escau.
	Constituir el CECOPAL i convocar el Comitè Municipal d'Emergències a través del CRA.
	Prendre mesures preventives, si escau. Ordenar: - Avisos a la població, especialment als elements vulnerables. - Tasques d'evacuació i acollida.
	Requerir a les entitats privades i als particulars la col·laboració necessària.
	Desactivar el Pla Municipal-

FITXA D'ACTUACIÓ PER AL REPRESENTANT MUNICIPAL AL CECAT

TIPUS D'EMERGÈNCIA	Funcions
General	Mantenir-se localitzable al telèfon per si se'l requereix.
	Si ho requereix el DIRECTOR DEL PLA AUTONÒMIC, desplaçar-se al CECAT o mantenir-s'hi en comunicació.
	Incorporar-se al CECAT com part del CONSELL ASSESSOR del PLA AUTONÒMIC.
	Mantenir comunicacions entre CECOPAL i Consell Assessor del PLA AUTONÒMIC.

FITXA D'ACTUACIÓ PER AL CAP DEL GRUP LOCAL DE LOGÍSTICA I ACOLLIDA


TIPUS D'EMERGÈNCIA	Funcions
General	Mantenir-se localitzable al telèfon per si se'l requereix.
	Vetllar per la provisió d'avituallaments o altres recursos a petició de l'ALCALDE.
	En cas d'evacuacions: <ul style="list-style-type: none"> ○ Establir lloc d'acollida d'acord amb el nombre de persones a acollir i d'acord amb el CAP DE GRUP D'ORDRE I AVISOS i ALCALDE. ○ Donar instruccions al grup d'acollida perquè prepari l'espai. ○ Donar instruccions al grup logístic perquè prepari avituallaments. ○ Assegurar que es designa una persona per portar el registre de persones acollides. ○ Vetllar per si existeixen necessitats mèdiques o farmacèutiques en el lloc d'acollida i traslladar-ho al CAP DE GRUP SANITARI perquè ho gestioni o sol·liciti suport a través del 112.
	En cas de detectar altres necessitats no disponibles en el municipi, comunicar-ho al COORDINADOR MUNICIPAL.
	Assegurar la correcta gestió de voluntaris ocasionals (registre, assignar responsable,...).
	Dirigir-se al CECOPAL quan el convoquin.
	Mantenir informat al COORDINADOR MUNICIPAL.

FITXA D'ACTUACIÓ PER AL CAP DEL GRUP LOCAL D'ORDRE I AVISOS A LA POBLACIÓ

TIPUS D'EMERGÈNCIA	Funcions
General	Mantenir-se localitzable al telèfon per si se'l requereix.
	Fer el seguiment de l'evolució de l'emergència
	Dirigir-se al CECOPAL quan el convoquin.
	Mantenir informat al COORDINADOR MUNICIPAL.
	Funcions d'avisos a la població:
	Vetllar per que es realitzin les comunicacions a població (telefònicament, rutes d'avís,...) segons indicacions de l'ALCALDE.
	Funcions d'ordre:
	Establir controls d'accessos per impedir accés a persones no autoritzades o per la seva seguretat, en coordinació amb Mossos d'Esquadra.
	Executar evacuacions, segons ordeni Bombers i en coordinació amb Mossos d'Esquadra.


FITXA D'ACTUACIÓ PER AL CAP DEL GRUP LOCAL D'INTERVENCIÓ

TIPUS D'EMERGÈNCIA	Funcions
Incendi forestal	Mantenir-se localitzable al telèfon per si se'l requereix.
	Informar als voluntaris de l'ADF de la situació d'alerta.
	Fer d'enllaç entre CECOPAL i ADF.
	Dirigir-se al CECOPAL quan el convoquin.
	Organitzar relleus quan sigui necessari.
	En cas que requereixin avituallaments, comunicar-ho al CAP DE GRUP LOGÍSTIC.
	Mantenir informat al COORDINADOR MUNICIPAL.


	<p>Lliça d'Amunt</p> <p>DOCUMENT ÚNIC DE PROTECCIÓ CIVIL MUNICIPAL (DUPROCIM)</p>	<p>Data: Juliol de 2021</p> <p>Revisió: 1</p>
---	--	---

FITXA D'ACTUACIÓ PER AL CAP DEL GABINET D'INFORMACIÓ

TIPUS D'EMERGÈNCIA	Funcions
<p align="center">General</p>	<p>Ha de contactar amb l'alcalde. Ha de demanar-li informació i instruccions. Si l'alcalde constitueix el CECOPAL, ha de desplaçar-s'hi.</p>
	<p>Ha de centralitzar, coordinar i preparar la informació que rep del Comitè d'Emergència, sobre l'emergència i facilitar-la a la població, als grups actuants o a d'altres administracions a través dels mitjans de comunicació.</p>
	<p>Ha de difondre les ordres, informació i consells d'autoprotecció adequats a la població durant la situació de risc.</p>


 <p>Ajuntament de Lliçà d'Amunt</p>	<p>Lliçà d'Amunt</p> <p>DOCUMENT ÚNIC DE PROTECCIÓ CIVIL MUNICIPAL (DUPROCIM)</p>	<p>Data: Juliol de 2021</p> <p>Revisió: 1</p>
--	--	---

Document 6. Directori telefònic

 <p>Ajuntament de Lliçà d'Amunt</p>	<p>Lliçà d'Amunt</p> <p>DOCUMENT ÚNIC DE PROTECCIÓ CIVIL MUNICIPAL (DUPROCIM)</p>	<p>Data: Juliol de 2021</p> <p>Revisió: 1</p>
--	--	---


Document 7.

Cartografia específica (per cada risc)

	Lliçà d'Amunt DOCUMENT ÚNIC DE PROTECCIÓ CIVIL MUNICIPAL (DUPROCIM)	Data: Juliol de 2021 Revisió: 1
---	---	------------------------------------

INDEX DE PLÀNOLS DUPROCIM

- Plànols generals:
 - Plànol 0. Plànol comarcal.
 - Plànol 1.0 VULNERABLES LLIÇÀ D'AMUNT VISTA GENERAL
 - Plànol 1.1 VULNERABLES LLIÇÀ D'AMUNT. DETALL NUCLI
 - Plànol 1.2 RECURSOS LLIÇÀ D'AMUNT. VISTA GENERAL
 - Plànol 1.3 RECURSOS LLIÇÀ D'AMUNT. DETALL NUCLI
 - Plànol 1.4 HIDRANTS I BASSES LLIÇÀ D'AMUNT.
 - Plànol 1.5 XARXA VIÀRIA BÀSICA LLIÇÀ D'AMUNT.
 - Plànol 1.6 XARXA HIDROGRÀFICA LLIÇÀ D'AMUNT.
 - Plànol 1.7 POLÍGONS, URBANITZACIONS LLIÇÀ D'AMUNT
 - Plànol 1.8 XARXA ELÈCTRICA LLIÇÀ D'AMUNT
- Risc 1: Bàsic (PROCICAT)
 - Plànol 1.9. RT00 RISC TERRITORIAL GASODUCTE
 - Plànol 1.10. RT01 RISC TERRITORIAL PER MALALTIES TRANSMISSIBLES EMERGENTS.
 - Plànol 1.11. RT01 RISC TERRITORIAL ONADES CALOR I FRED
 - Plànol 1.12. RT04 RISC TERRITORIAL CONCENTRACIO DE PERSONES. VISTA GENERAL
 - Plànol 1.13. RT04 RISC TERRITORIAL CONCENTRACIO DE PERSONES. DETALL NUCLI
- Risc 2: Incendis forestals
 - Plànol 2.1. RE02. RISC PER INCENDIS FORESTALS VISTA GENERAL
 - Plànol 2.2. RE02. RISC PER INCENDIS FORESTALS SECTOR SUD-EST
 - Plànol 2.3. RE02. RISC PER INCENDIS FORESTALS SECTOR CENTRE-NORD
 - Plànol 2.4. RE02. RISC PER INCENDIS FORESTALS SECTOR SUD-OEST
- Risc 3: Inundacions
 - Plànol 3.1 RE03. RISC PER INUNDACIONS. VISTA GENERAL
 - Plànol 3.2 RE03. RISC PER INUNDACIONS. SECTOR CAN LLEDÓ I PALAUDALBA
 - Plànol 3.3 RE03. RISC PER INUNDACIONS. DETALL NUCLI
- Risc 4: Nevades
 - Plànol 4.1 RE05. RISC PER NEVADES. VISTA GENERAL
 - Plànol 4.2 RE05. RISC PER NEVADES. SECTOR SUD-EST
 - Plànol 4.3 RE05. RISC PER NEVADES. SECTOR CENTRE-NORD
 - Plànol 4.4 RE05. RISC PER NEVADES. SECTOR SUD-OEST
- Risc 5: Sismes
 - Plànol 5.1 RE09. RISC PER SISMES. VISTA GENERAL

 <p>Ajuntament de Lliçà d'Amunt</p>	<p>Lliçà d'Amunt</p> <p>DOCUMENT ÚNIC DE PROTECCIÓ CIVIL MUNICIPAL (DUPROCIM)</p>	<p>Data: Juliol de 2021</p> <p>Revisió: 1</p>
--	--	---

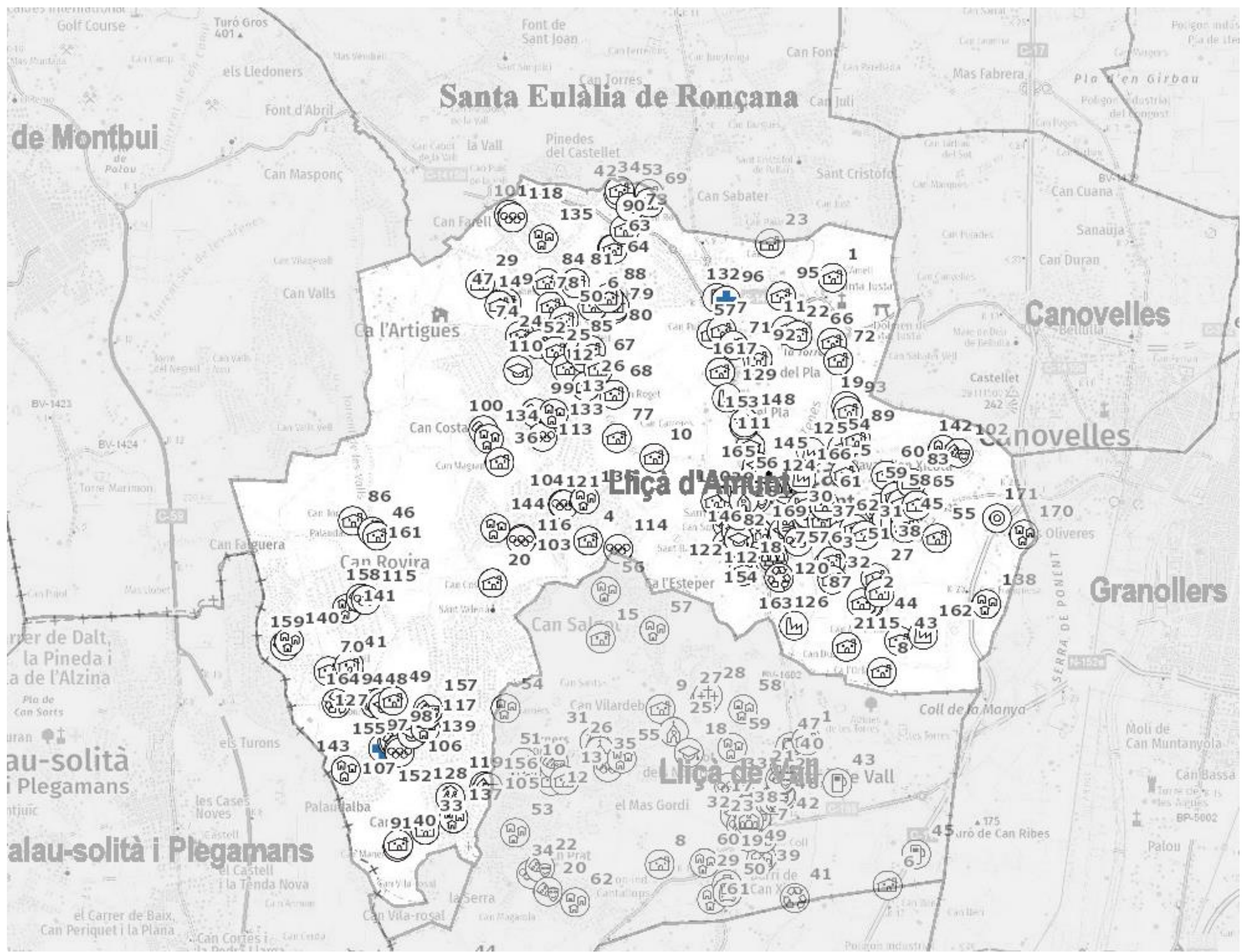
- Plànol 5.2 RE09. RISC PER SISMES. SECTOR SUD-EST
- Plànol 5.3 RE09. RISC PER SISMES. SECTOR CENTRE-NORD
- Plànol 5.4 RE09. RISC PER SISMES. SECTOR SUD-OEST
- Risc 6: Ventades
 - Plànol 6.1 RE11. RISC PER VENTADES. VISTA GENERAL
 - Plànol 6.2 RE11. RISC PER VENTADES. SECTOR SUD-EST
 - Plànol 6.3 RE11. RISC PER VENTADES. SECTOR CENTRE-NORD
 - Plànol 6.4 RE11. RISC PER VENTADES. SECTOR SUD-OEST



LLEGENDA DEL PLÀNOL COMARCAL

- Límit comarcal
- Límit municipal
- Poblament (nuclis de població)

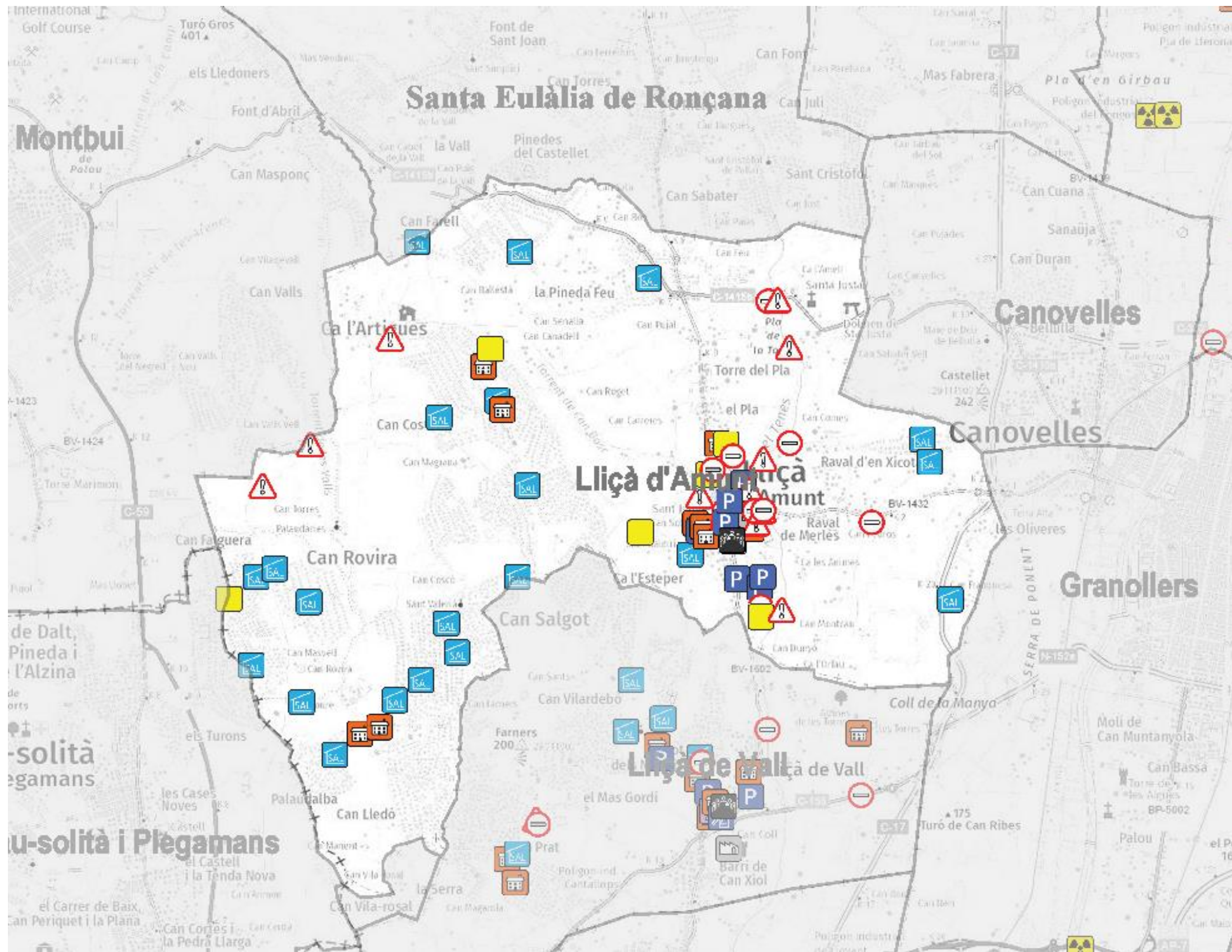
(Font: ICGC)














LLEGENDA	
ELEMENTS VULNERABLES	
	Masia
	Urbanització
	Nucli aïllat
	Ajuntament
	Biblioteca
	Centre Cívic
	Camp poliesportiu
	Piscina aire
	Escola bressol
	Escola
	Indústria – Polígon industrial
	Parc
	Mercat no sedentari
	CAP
	Centre de dia
	Centre de culte
	Deixalleria
	Benzinera

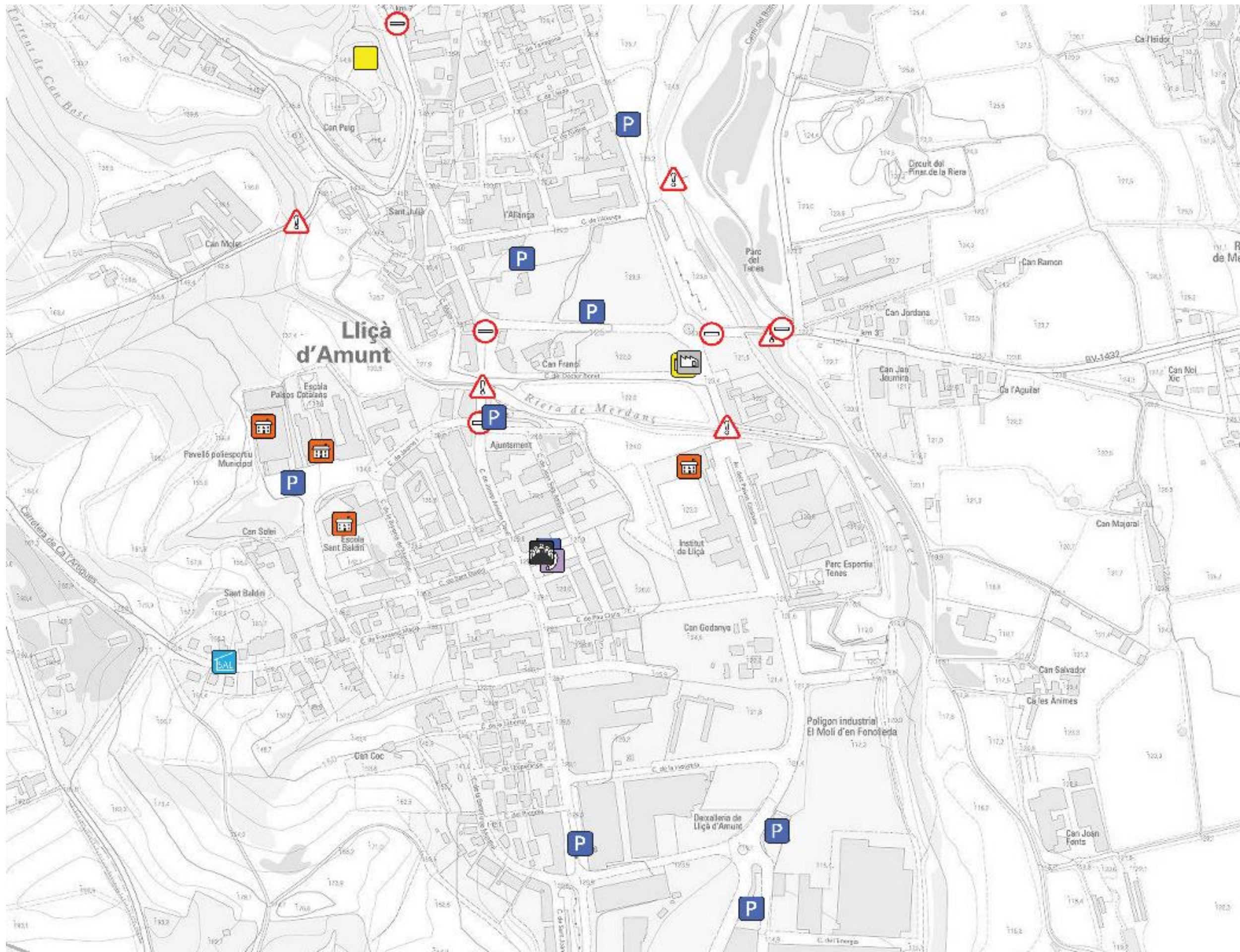


LLEGENDA	
ELEMENTS VULNERABLES	
	Masia
	Urbanització
	Nucli aïllat
	Ajuntament
	Biblioteca
	Centre Cívic
	Camp poliesportiu
	Piscina aire
	lliure Escola bressol
	Escola
	Indústria – Polígon industrial
	Parc
	Mercat no sedentari
	CAP
	Centre de dia
	Centre de culte
	Deixalleria
	Benzinera







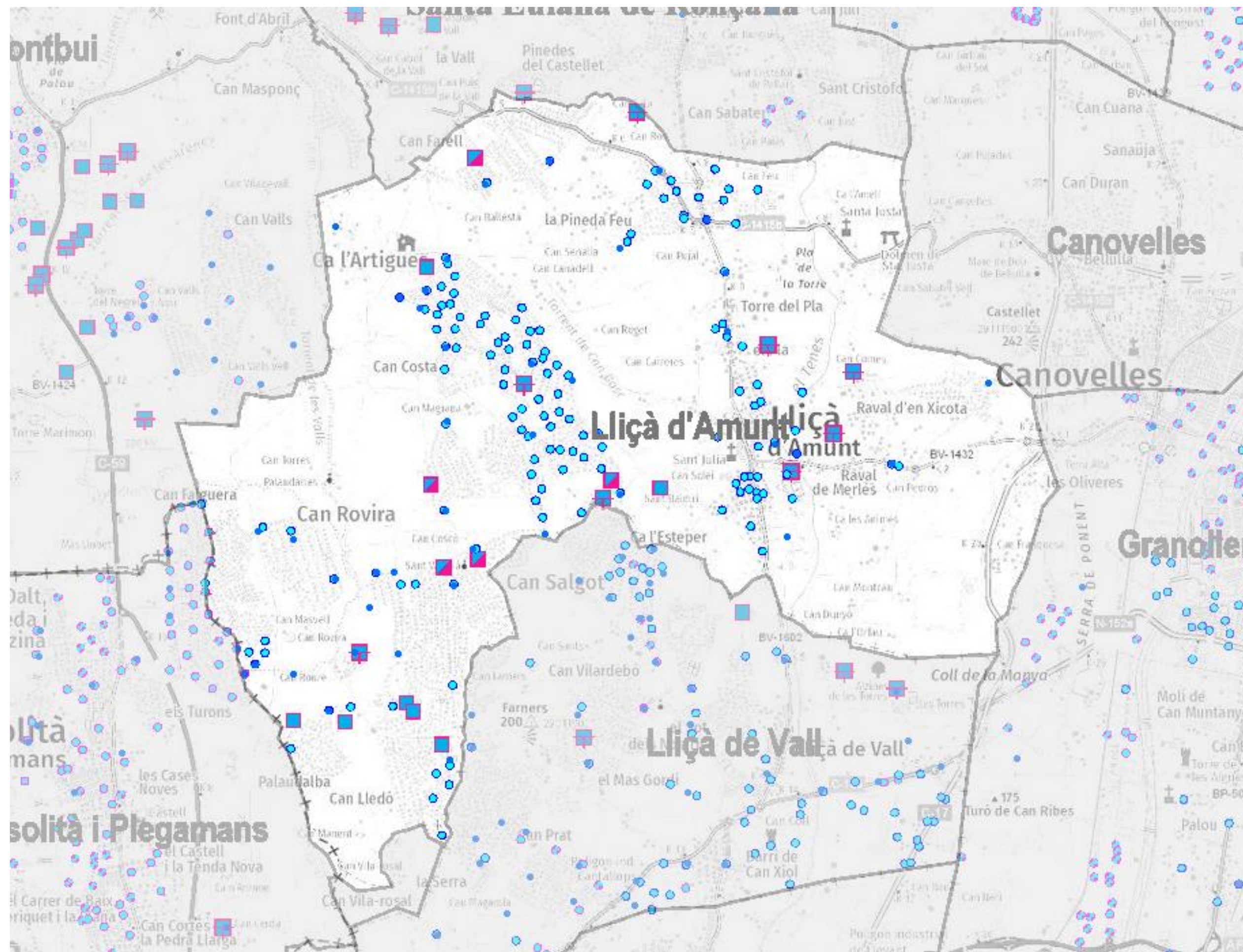
LLEENDA DELS RECURSOS MUNICIPALS I DELS SERVEIS D'EMERGÈNCIA

-  Centre d'acollida
-  CECOPAL
-  Policia Local
-  Magatzem municipal
-  Magatzem Protecció Civil
-  Centre de recepció d'alarmes (CRA)
-  Zones d'aparcament
-  Punt conflictiu
-  Talls de trànsit
-  Punts de subministrament de fudents per a la població
-  Altres recursos externs (no municipals) de PC



LLEENDA DELS RECURSOS MUNICIPALS I DELS SERVEIS D'EMERGÈNCIA

-  Centre d'acollida
-  CECOPAL
-  Policia Local
-  Magatzem municipal
-  Magatzem Protecció Civil
-  Centre de recepció d'alarmes (CRA)
-  Zones d'aparcament
-  Punt conflictiu
-  Talls de trànsit
-  Punts de subministrament de fonedts per a la població
-  Altres recursos externs (no municipals) de PC



LLLEGENDA D'HIDRANTS I BASSES

● Hidrants i basses


Hidrants


TIPUS_HIDRANT

- <Nul>; 11; N
- A
- H; S
- R

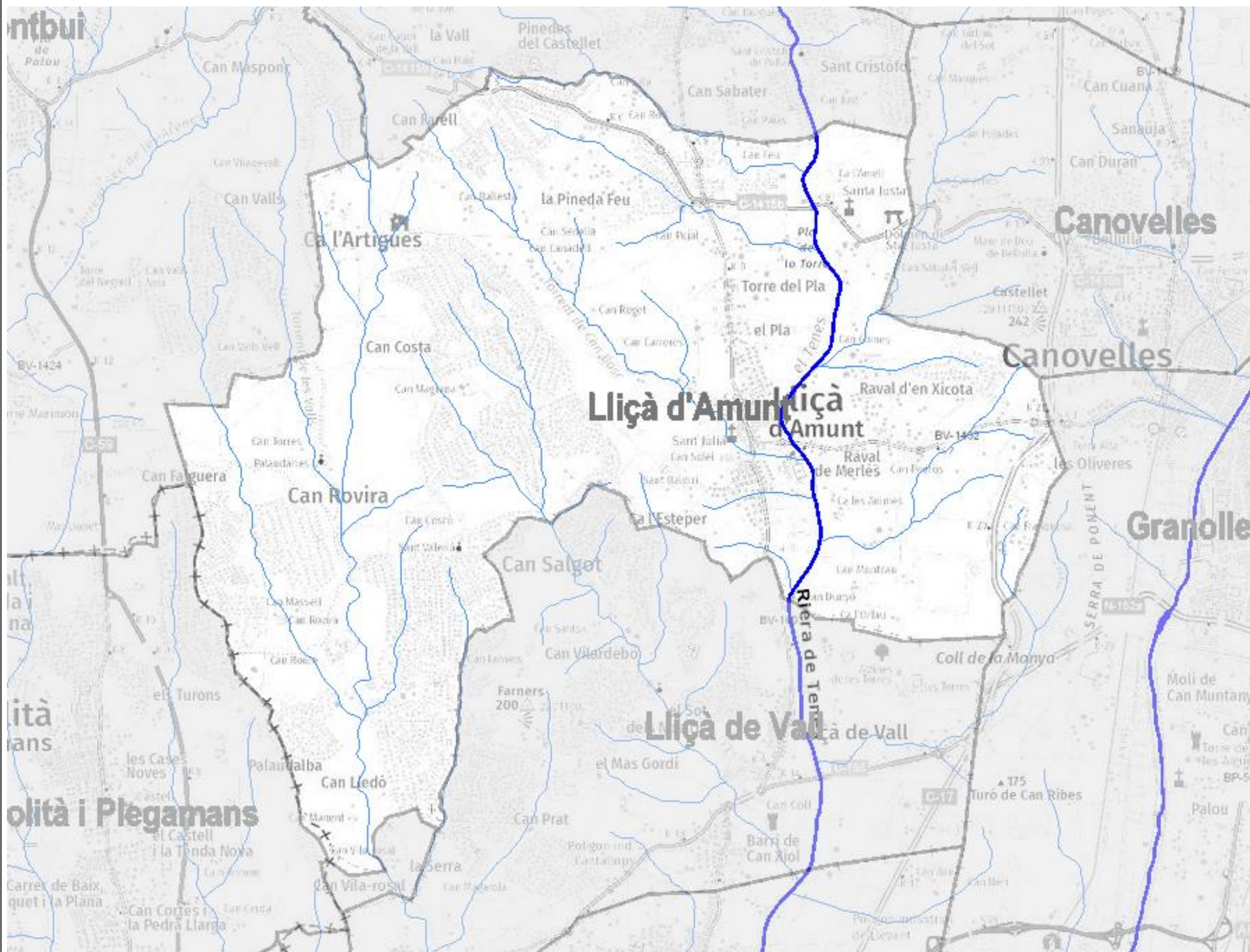
Basses

- BASSA PISCINA AHELI PUBLIC
- BASSA PISCINA AHELI NO PUBLIC
- BASSA PISCINA NO_AHELI NO
- DIPOST PUBLIC
- DIPOST NO PUBLIC
- NATURAL AHELI PUBLIC
- NATURAL AHELI NO PUBLIC
- NATURAL NO_AHELI NO PUBLIC
- PAIF

 Hidrants

 Basses

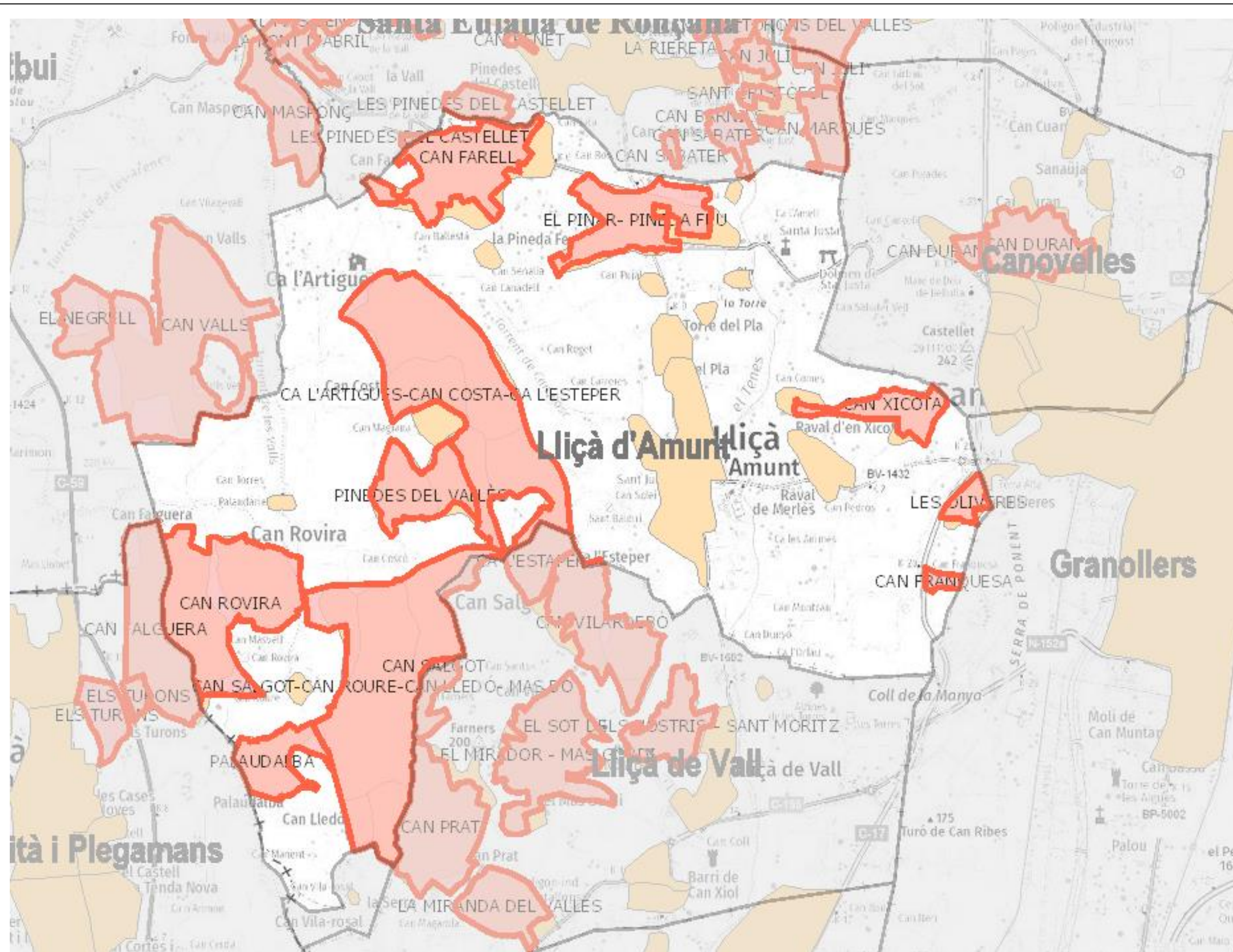
(Font: Diputació de Barcelona; Departament d'Interior, Generalitat de Catalunya)



LLEGENDA
XARXA HIDROGRÀFICA

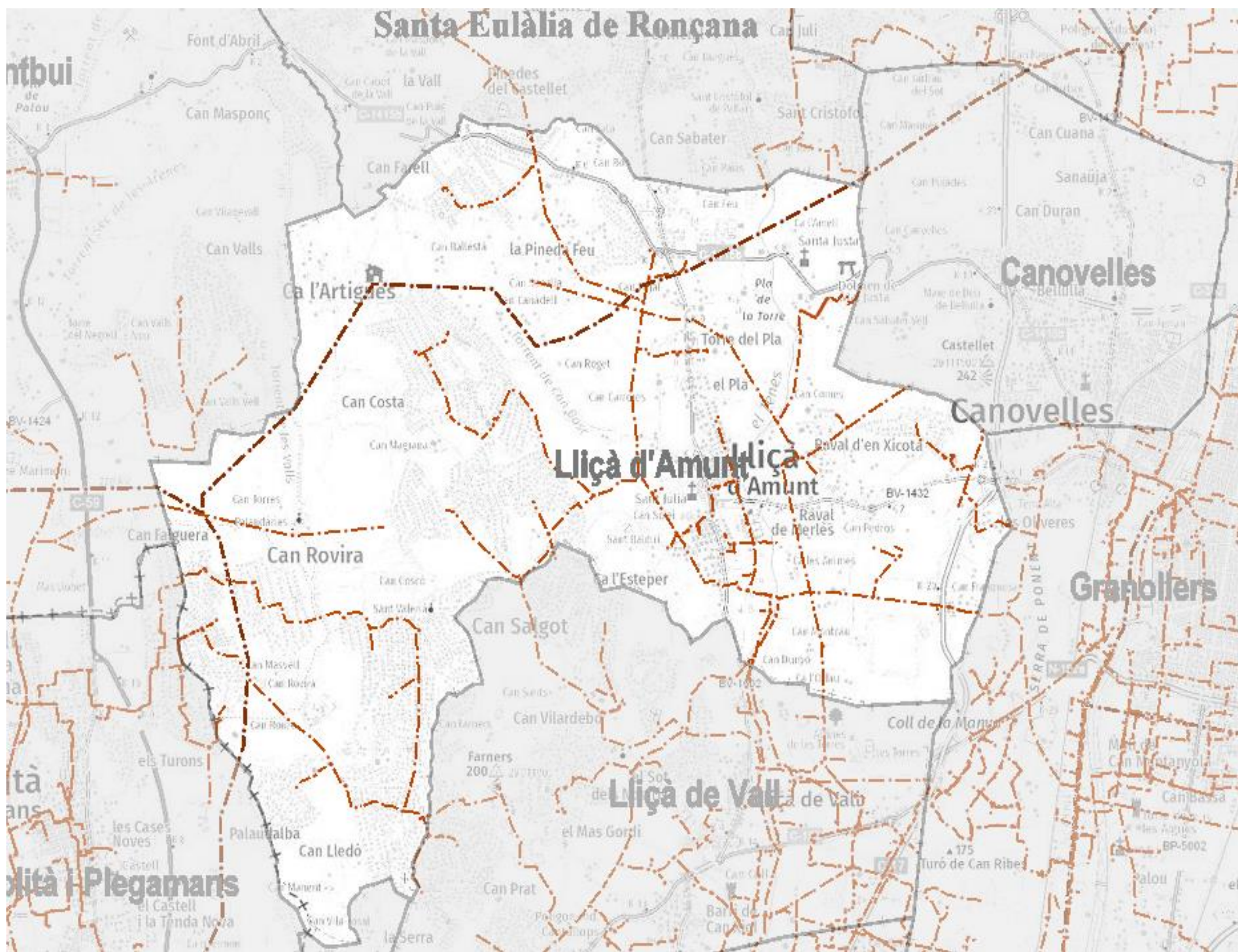
- Torrents, rieres i canals
- Rius

(Font: ICGC; ACA)



LLEENDA DE NUCLIS DE POBLACIÓ, URBANITZACIONS I POLÍGONS INDUSTRIALS

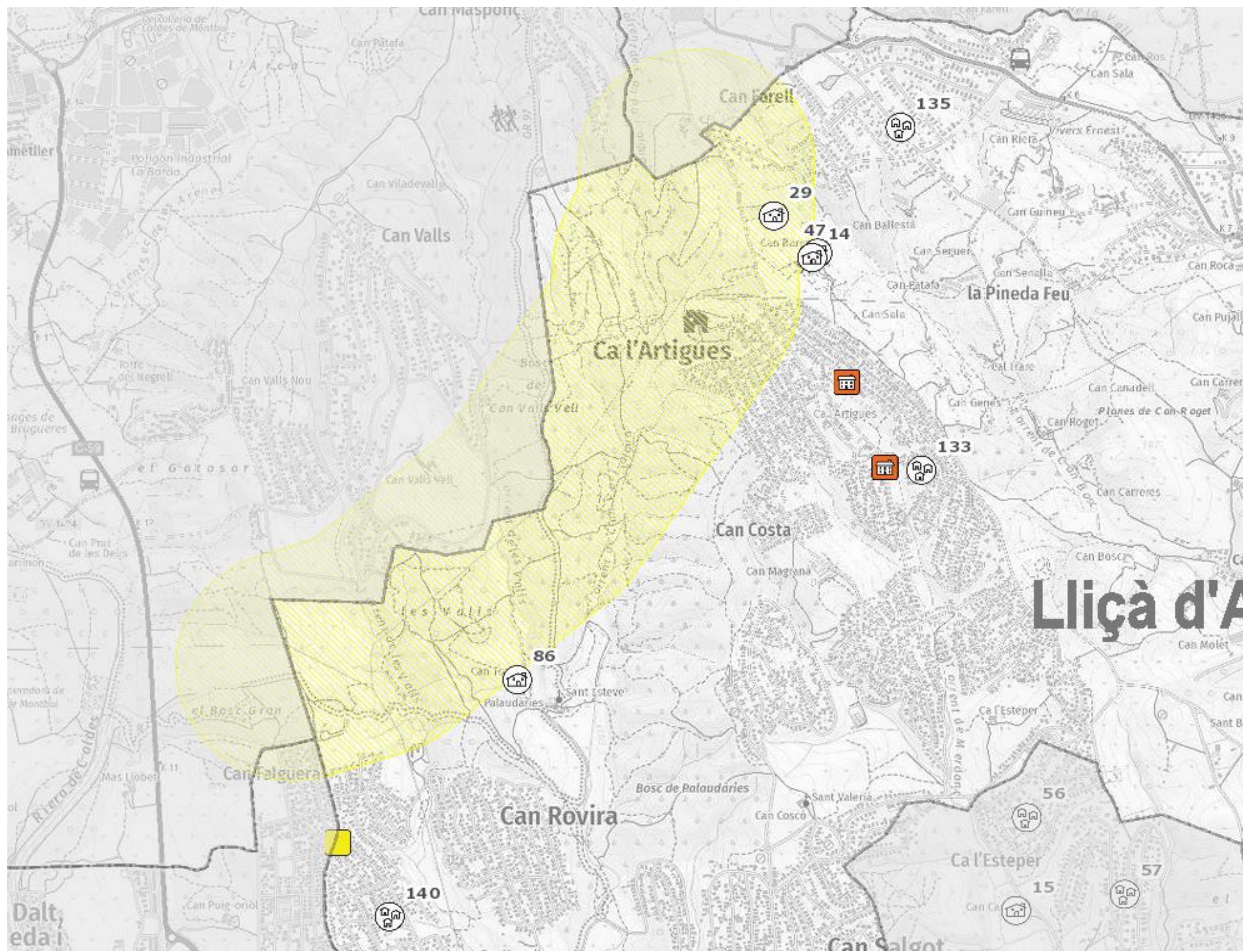
- Nuclis de població residencial
- Urbanitzacions
(Font: Diputació de Barcelona, 2012)



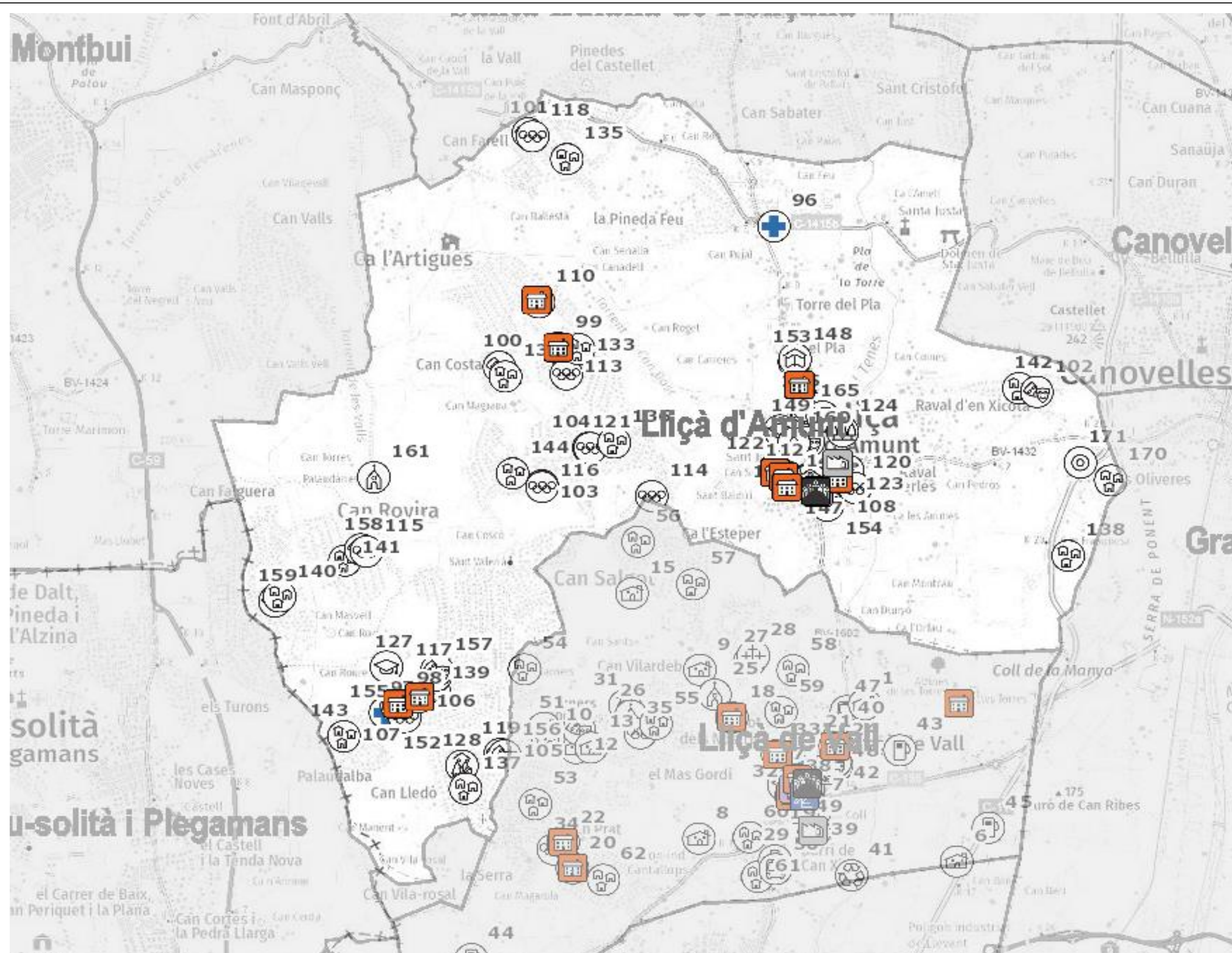
LLEGENDA XARXA ELÈCTRICA

- Xarxa elèctrica de mitja tensió (línies)
- - - Xarxa elèctrica d'alta tensió (línies)

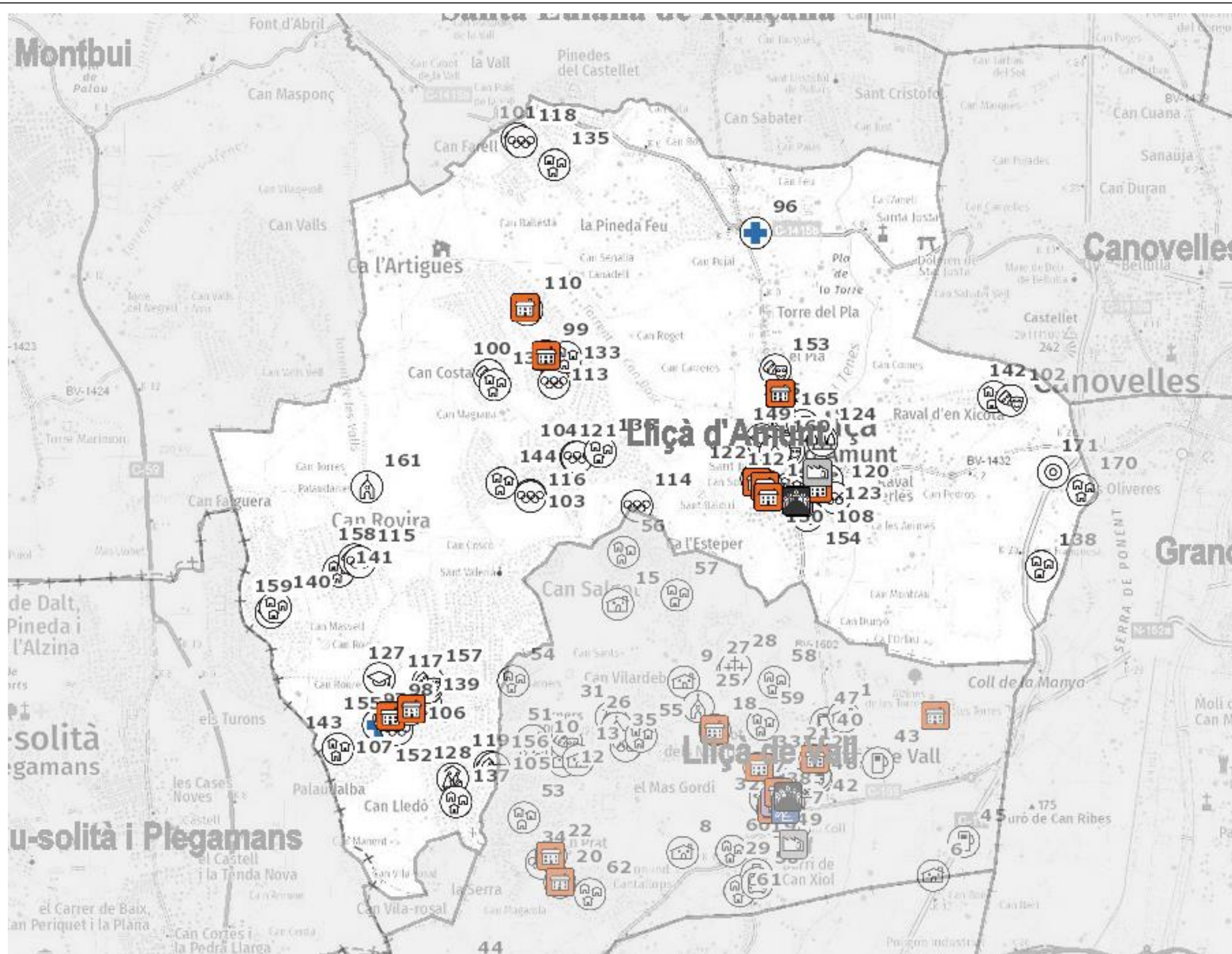
(Font: Fecsa-Endesa, any 2005)



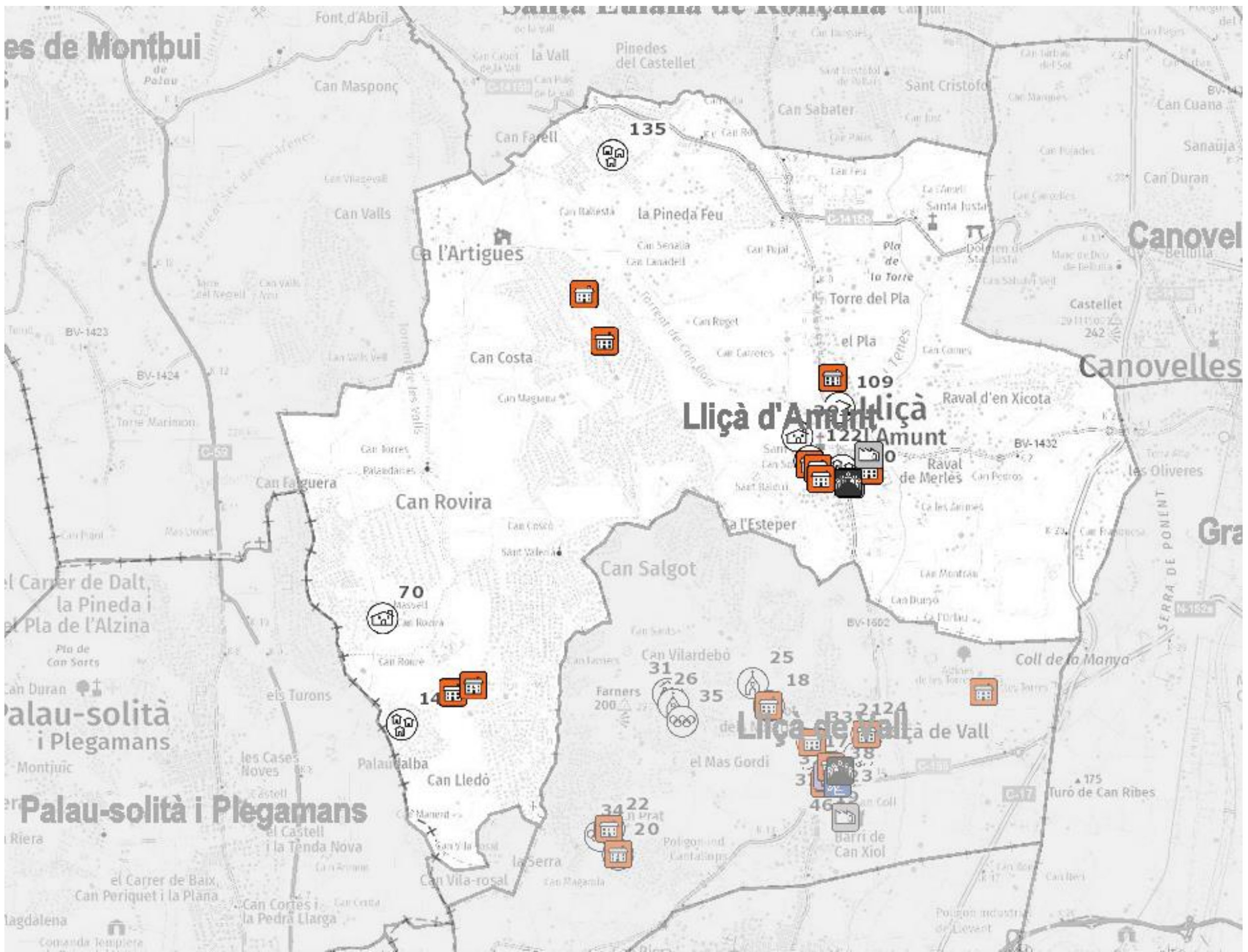
ELEMENTS VULNERABLES	
	Masia
	Urbanització
	Nucli aïllat
	Ajuntament
	Biblioteca
	Centre Cívic
	Camp poliesportiu
	Piscina aire
	lliure
	Escola bressol
	Escola
	Indústria - Polígon industrial
	Parc
	Mercat no sedentari
	CAP
	Centre de dia
	Centre de culte
	Deixalleria
	Benzinera
ELEMENTS DE PROTECCIÓ CIVIL (GENERALS/ESPECÍFICS DEL RISC)	
	Centre d'acollida
	CECOPAL
	Policia Local
	Magatzem municipal
	Magatzem P. Civil
	Centre recepció alarmes
INFORMACIÓ ESPECÍFICA DEL RISC (Font: Mapa de Protecció Civil de Catalunya)	
	Àrea d'afectació de 500m



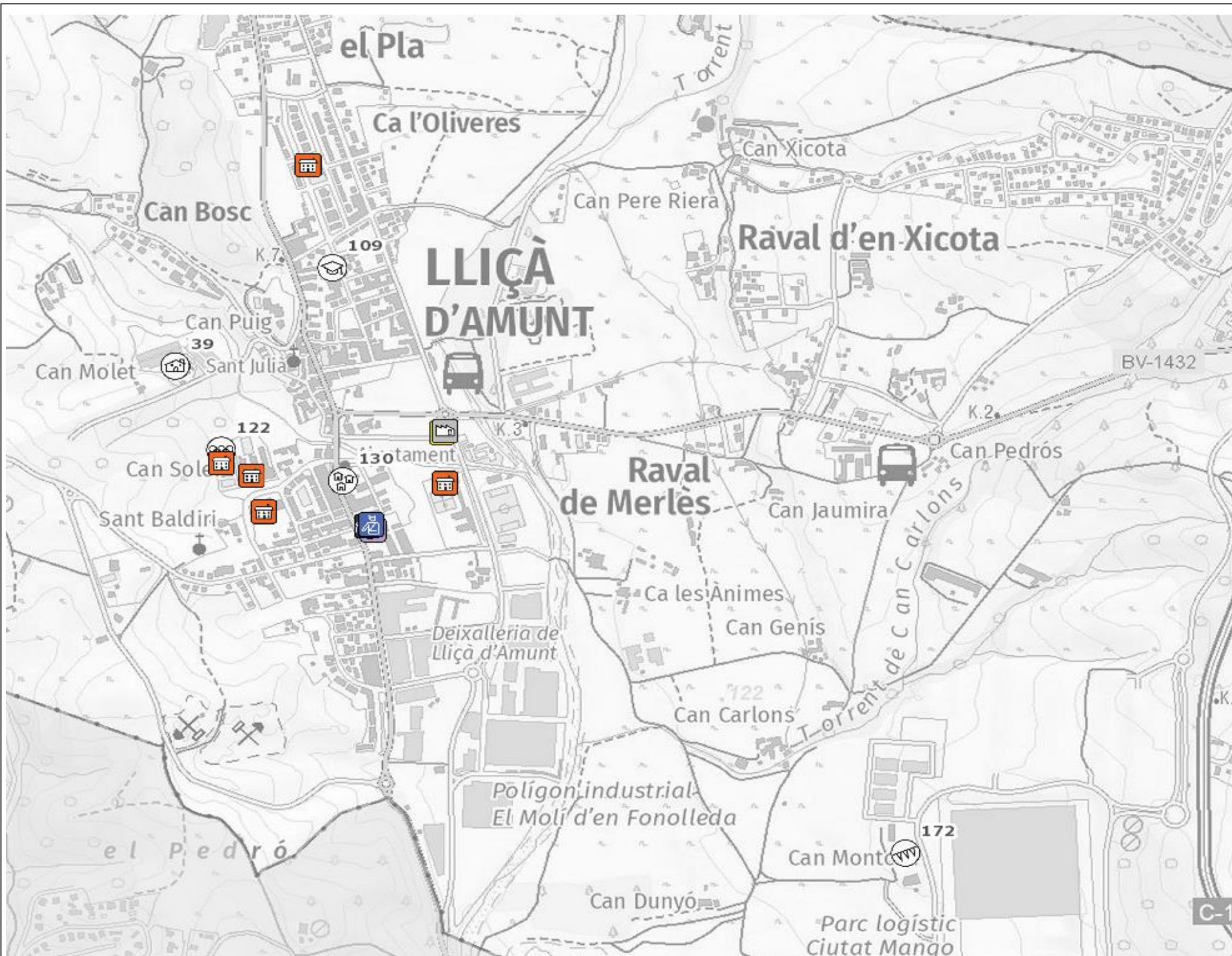
ELEMENTS VULNERABLES	
	Masia
	Urbanització
	Nucli aïllat
	Ajuntament
	Biblioteca
	Centre Cívic
	Camp poliesportiu
	Piscina aire lliure
	Escola bressol
	Escola
	Indústria - Polígon industrial
	Parc
	Mercat no sedentari
	CAP
	Centre de dia
	Centre de culte
	Deixalleria
	Benzinera
ELEMENTS DE PROTECCIÓ CIVIL (GENERALS/ESPECÍFICS DEL RISC)	
	Centre d'acollida
	CECOPAL
	Policia Local
	Magatzem municipal
	Magatzem P. Civil
	Centre recepció alarmes



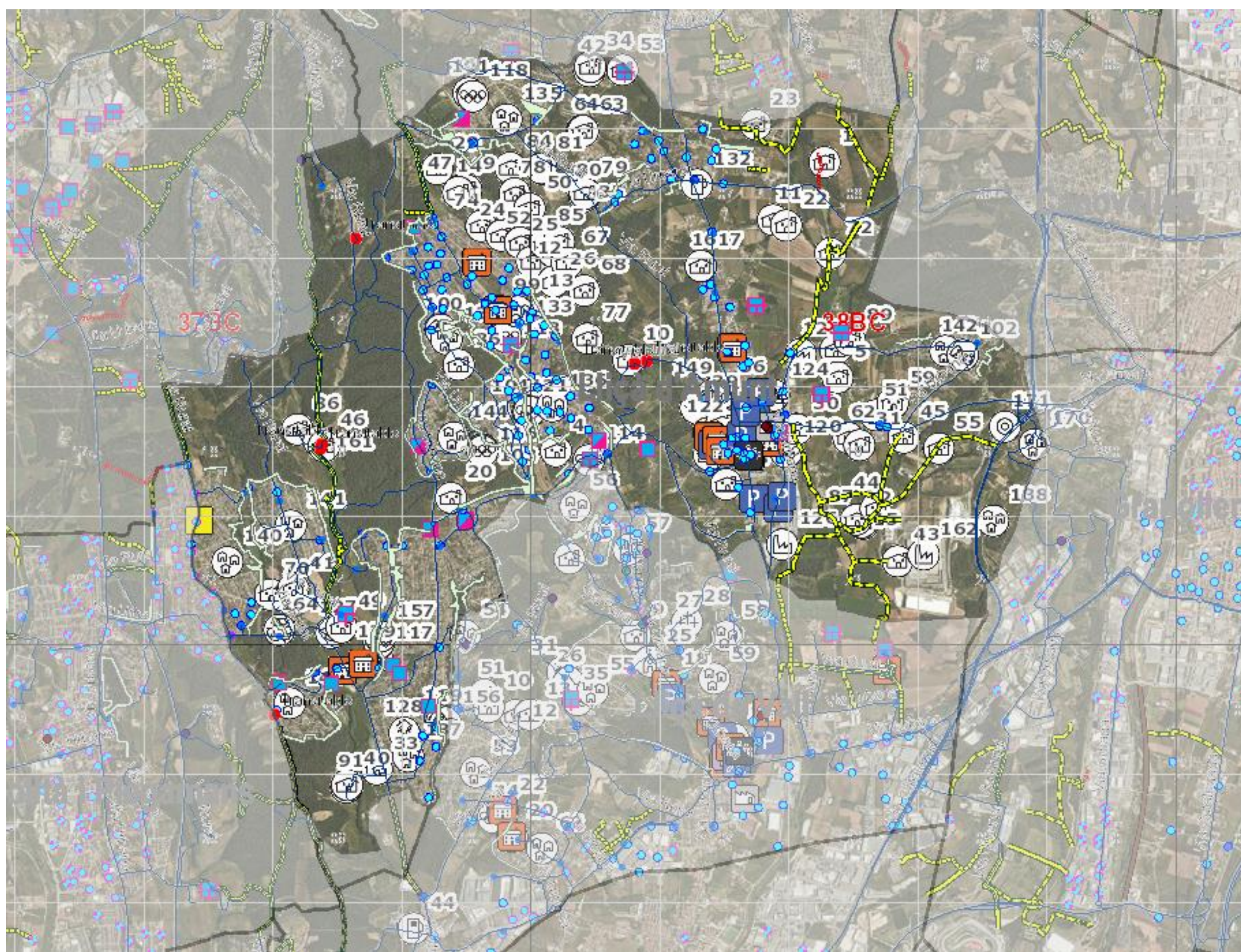
ELEMENTS VULNERABLES	
	Masia
	Urbanització
	Nucli aïllat
	Ajuntament
	Biblioteca
	Centre Cívic
	Camp poliesportiu
	Piscina aire lliure
	Escola bressol
	Escola
	Indústria - Polígon industrial
	Parc
	Mercat no sedentari
	CAP
	Centre de dia
	Centre de culte
	Deixalleria
	Benzinera
ELEMENTS DE PROTECCIÓ CIVIL (GENERALS/ESPECÍFICS DEL RISC)	
	Centre d'acollida
	CECOPAL
	Policia Local
	Magatzem municipal
	Magatzem P. Civil
	Centre recepció alarmes



ELEMENTS VULNERABLES	
	Masia
	Urbanització
	Nucli aïllat
	Ajuntament
	Biblioteca
	Centre Cívic
	Camp poliesportiu
	Piscina aire lliure
	Escola bressol
	Escola
	Indústria - Polígon industrial
	Parc
	Mercat no sedentari
	CAP
	Centre de dia
	Centre de culte
	Deixalleria
	Benzinera
	Activitat extraordinària
ELEMENTS DE PROTECCIÓ CIVIL (GENERALS/ESPECÍFICS DEL RISC)	
	Centre d'acollida
	CECOPAL
	Policia Local
	Magatzem municipal
	Magatzem P. Civil
	Centre recepció alarmes



ELEMENTS VULNERABLES	
	Masia
	Urbanització
	Nucli aïllat
	Ajuntament
	Biblioteca
	Centre Cívic
	Camp poliesportiu
	Piscina aire lliure
	Escola bressol
	Escola
	Indústria - Polígon industrial
	Parc
	Mercat no sedentari
	CAP
	Centre de dia
	Centre de culte
	Deixalleria
	Benzinera
	Activitat extraordinària
ELEMENTS DE PROTECCIÓ CIVIL (GENERALS/ESPECÍFICS DEL RISC)	
	Centre d'acollida
	CECOPAL
	Policia Local
	Magatzem municipal
	Magatzem P. Civil
	Centre recepció alarmes

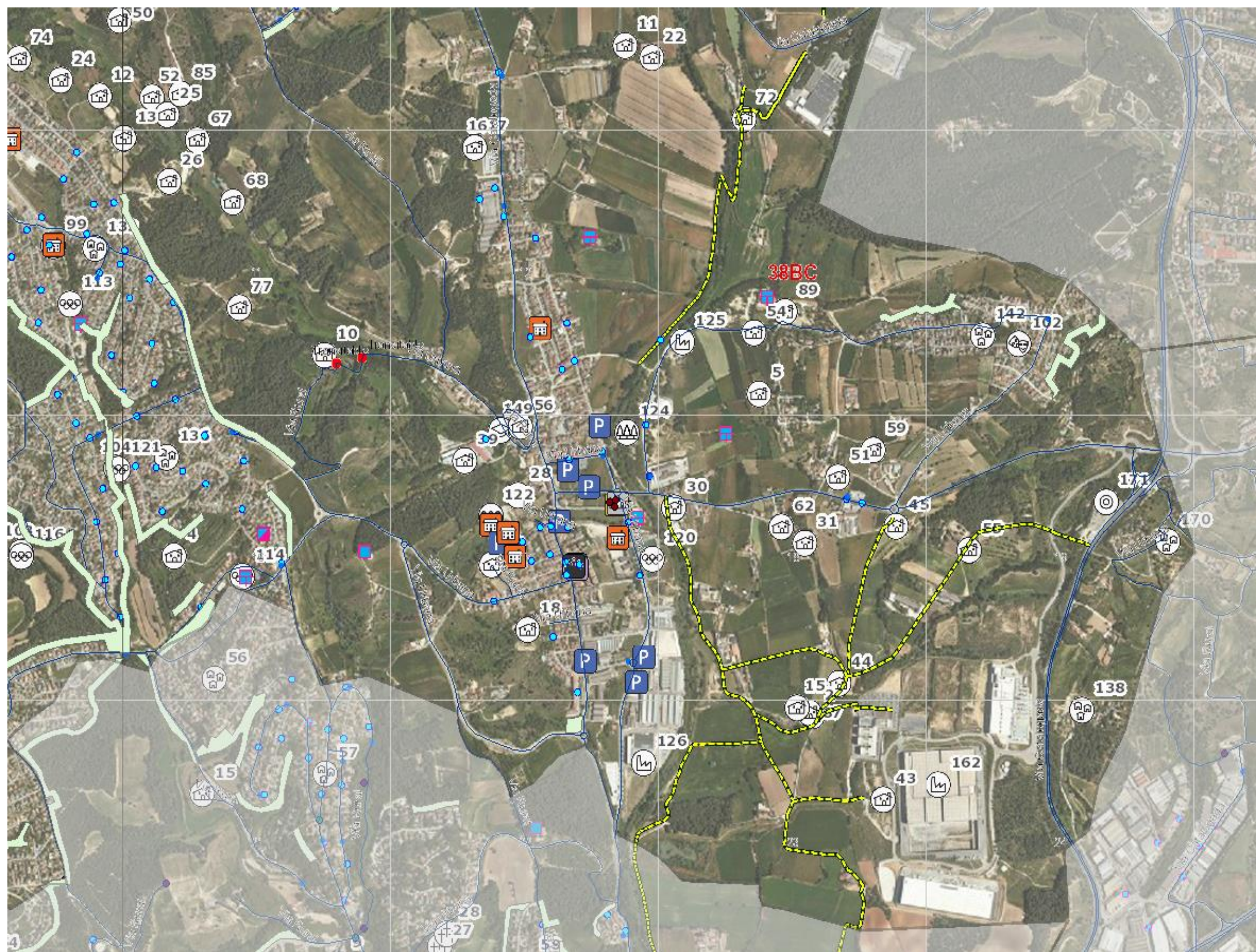


ELEMENTS VULNERABLES	
	Masia
	Urbanització
	Nucli aïllat
	Ajuntament
	Biblioteca
	Centre Cívic
	Camp poliesportiu
	Piscina aire lliure
	Escola bressol
	Escola
	Indústria – Polígon industrial
	Parc
	Mercat no sedentari
	CAP
	Centre de dia
	Centre de culte
	Deixalleria
	Benzinera

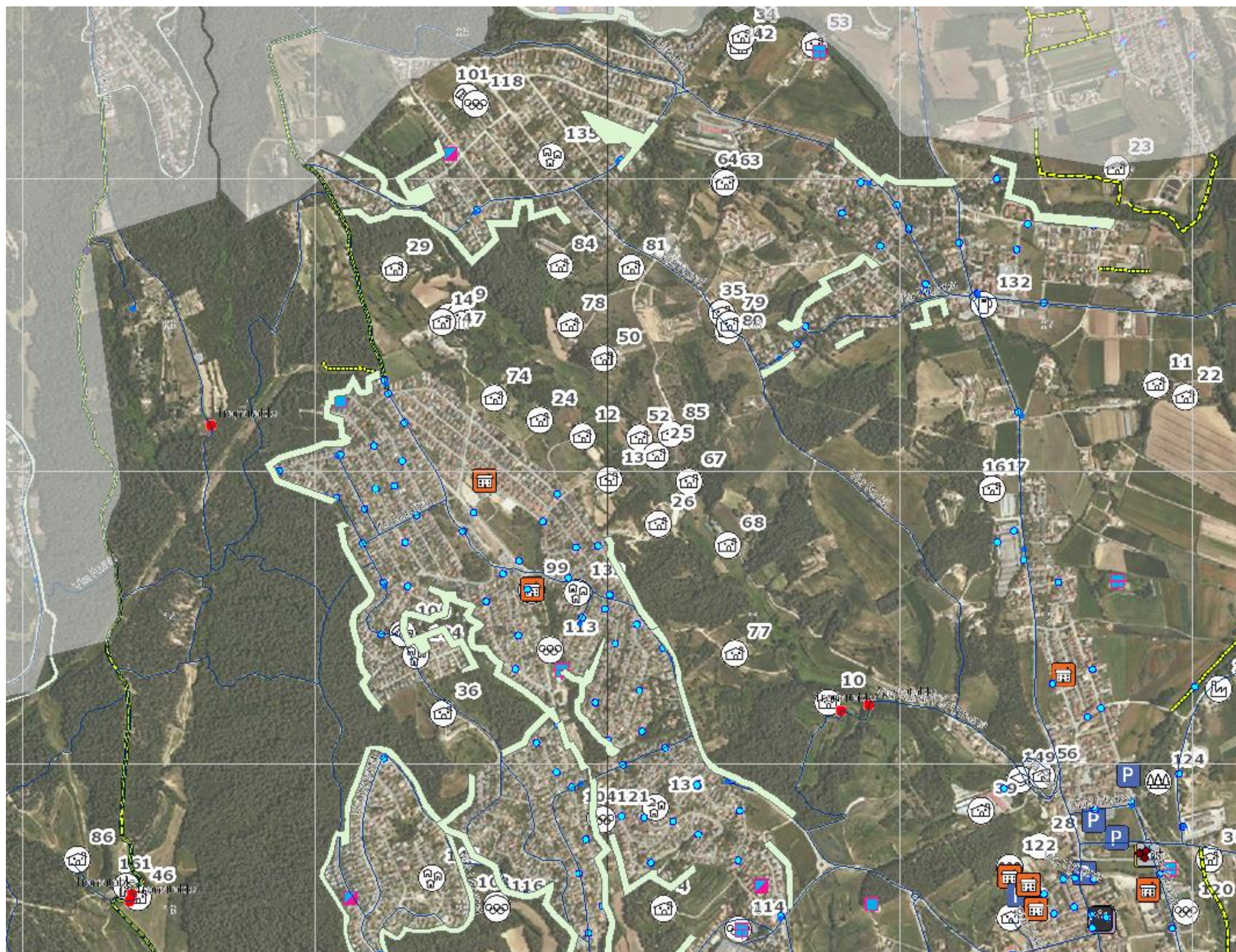
ELEMENTS DE PROTECCIÓ CIVIL (GENERALS/ESPECÍFICS DEL RISC)	
	Centre d'acollida
	CECOPAL
	Polícia Local
	Magatzem municipal
	Magatzem P. Civil
	Centre recepció alarmes
	Zones d'aparcament
	Altres recursos externs (no municipals) de PC

INFORMACIÓ ESPECÍFICA DEL RISC
(Font: Diputació de Barcelona; Dep. d'Interior, Generalitat de Catalunya)

<p>Hidrants</p> <p>TIPUS_HIDRAN</p> <ul style="list-style-type: none"> <Null>, 11, N A H; S R 	<ul style="list-style-type: none"> Hidrants i basses Magatzem material ADF, cuba, bomba rural lleugera Punt crític Punt de gir Cadenes camins Camins d'incendis forestals i xarxa viària
<p>Basses</p> <ul style="list-style-type: none"> BASSA PISCINA AH ELI PUBLIC BASSA PISCINA AH ELI NO PUBLIC BASSA PISCINA NO AH ELI NO DIPOSIT PUBLIC DIPOSIT NO PUBLIC NATURAL AH ELI PUBLIC NATURAL NO AH ELI NO PUBLIC NATURAL NO AH ELI PUBLIC PAIF 	<ul style="list-style-type: none"> Franges de protecció perimetral (25 m) Seccions SOC Núm. Seccions SOC Quadrants SOC 38AT Quadrants SOC
<p>Camins incendis</p> <p>ID_TIPUS_FERM</p> <ul style="list-style-type: none"> Camí no accessible a BRP Camí no accessible a BRP asfaltat Camí terciari Camí terciari asfaltat Camí secundari Camí secundari asfaltat Camí primari Camí primari asfaltat 	



ELEMENTS VULNERABLES	
Masia	Indústria – Polígon industrial
Urbanització	Parc
Nucli aïllat	Mercat no sedentari
Ajuntament	CAP
Biblioteca	Centre de dia
Centre Cívic	Centre de culte
Camp poliesportiu	Deixalleria
Piscina aire lliure	Benzinera
Escola bressol	
Escola	
ELEMENTS DE PROTECCIÓ CIVIL (GENERALS/ESPECÍFICS DEL RISC)	
Centre d'acollida	Zones d'aparcament
CECOPAL	Altres recursos externs (no municipals) de PC
Policia Local	
Magatzem municipal	
Magatzem P. Civil	
Centre recepció alarmes	
INFORMACIÓ ESPECÍFICA DEL RISC (Font: Diputació de Barcelona; Dep. d'Interior, Generalitat de Catalunya)	
Hidrants TIPUS_HIDRAN • <Null>, T1, N • A • H, S • R	• Hidrants i basses • Magatzem material ADF, cuba, bomba rural lleugera • Punt crític • Punt de gir • Cadenes camins • Camins d'incendis forestals i xarxa viària
Basses ■ BASSA PISCINA AHELI PUBLIC ■ BASSA PISCINA AHELI NO PUBLIC ■ BASSA PISCINA NO_AHELI NO ■ DIPOSIT PUBLIC ■ DIPOSIT NO PUBLIC ■ NATURAL AHELI PUBLIC ■ NATURAL AHELI NO PUBLIC ■ NATURAL NO_AHELI NO PUBLIC ■ NATURAL NO_AHELI PUBLIC ■ PAIF	■ Franges de protecció perimetral (25 m) □ Seccions SOC ■ Núm. Seccions SOC □ Quadrants SOC ■ 38AT Quadrants SOC
Camins incendis ID_TIPUS_FERM — Camí no accessible a BRP — Camí no accessible a BRP asfaltat ■ Camí terciari ■ Camí terciari asfaltat ■ Camí secundari ■ Camí secundari asfaltat ■ Camí primari ■ Camí primari asfaltat	

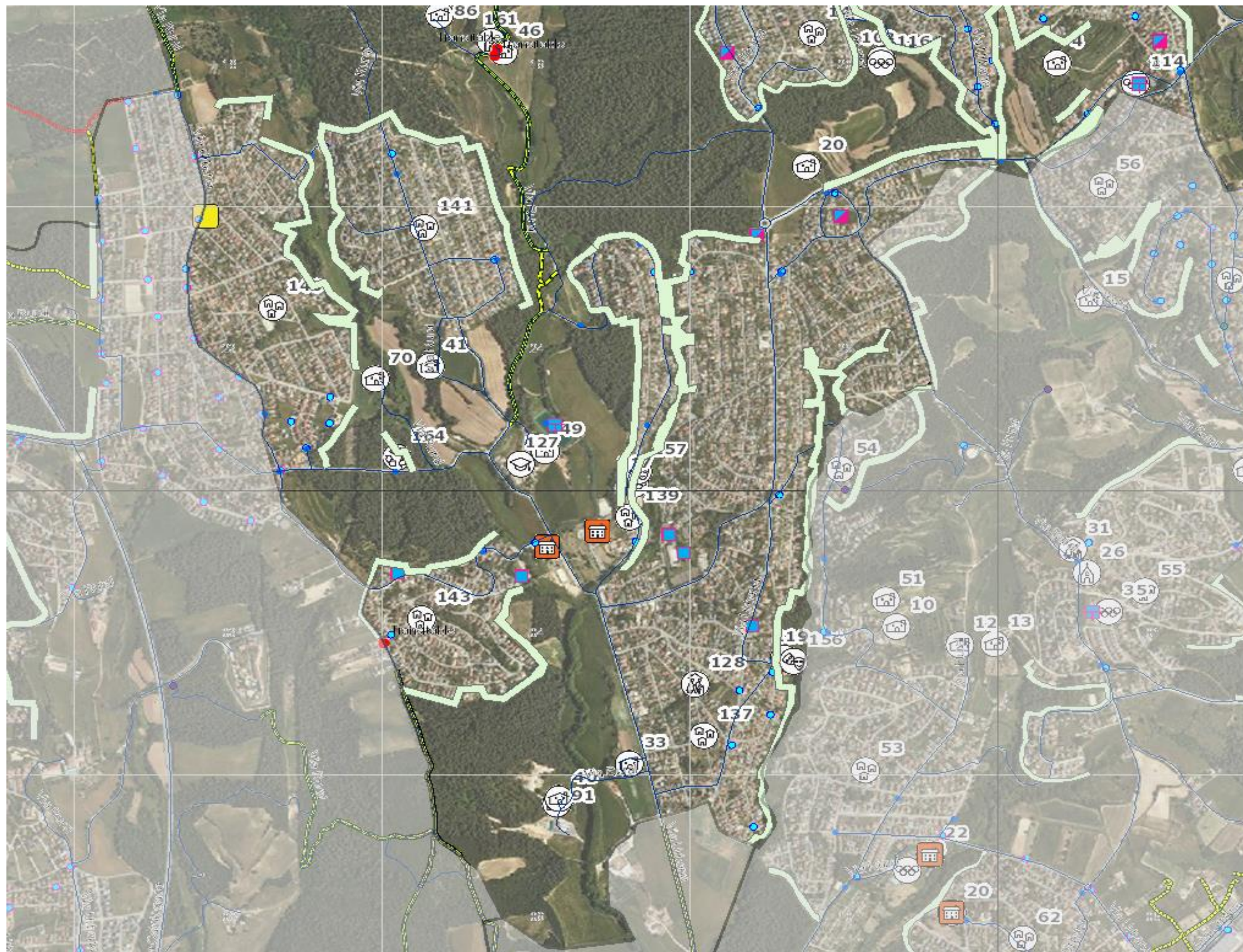


ELEMENTS VULNERABLES	
Masia	Indústria – Polígon industrial
Urbanització	Parc
Nucli aïllat	Mercat no sedentari
Ajuntament	CAP
Biblioteca	Centre de dia
Centre Cívic	Centre de culte
Camp poliesportiu	Deixalleria
Piscina aire lliure	Benzinera
Escola bressol	
Escola	

ELEMENTS DE PROTECCIÓ CIVIL (GENERALS/ESPECÍFICS DEL RISC)	
Centre d'acollida	Zones d'aparcament
CECOPAL	Altres recursos externs (no municipals) de PC
Policia Local	
Magatzem municipal	
Magatzem P. Civil	
Centre recepció alarmes	

INFORMACIÓ ESPECÍFICA DEL RISC
(Font: Diputació de Barcelona; Dep. d'Interior, Generalitat de Catalunya)

<p>Hidrants</p> <p>TIPUS_HIDRANT</p> <ul style="list-style-type: none"> <Null>, 11, N A H; S R 	<ul style="list-style-type: none"> Hidrants i basses Magatzem material ADF, cuba, bomba rural lleugera Punt crític Punt de gir Cadenes camins Camins d'incendis forestals i xarxa viària Franges de protecció perimetral (25 m) Seccions SOC Núm. Seccions SOC Quadrants SOC 38AT Quadrants SOC
<p>Basses</p> <ul style="list-style-type: none"> BASSA PISCINA AHELÍ PUBLIC BASSA PISCINA AHELÍ NO PUBLIC BASSA PISCINA NO_AHELÍ NO DIPOST. PUBLIC DIPOST. NO PUBLIC NATURAL AHELÍ PUBLIC NATURAL AHELÍ NO PUBLIC NATURAL NO_AHELÍ NO PUBLIC NATURAL NO_AHELÍ PUBLIC DAIF 	
<p>Camins incendis</p> <p>ID_TIPUS_FERM</p> <ul style="list-style-type: none"> Camí no accessible a BRP Camí no accessible a BRP asfaltat Camí terciari Camí terciari asfaltat Camí secundari Camí secundari asfaltat Camí primari Camí primari asfaltat 	

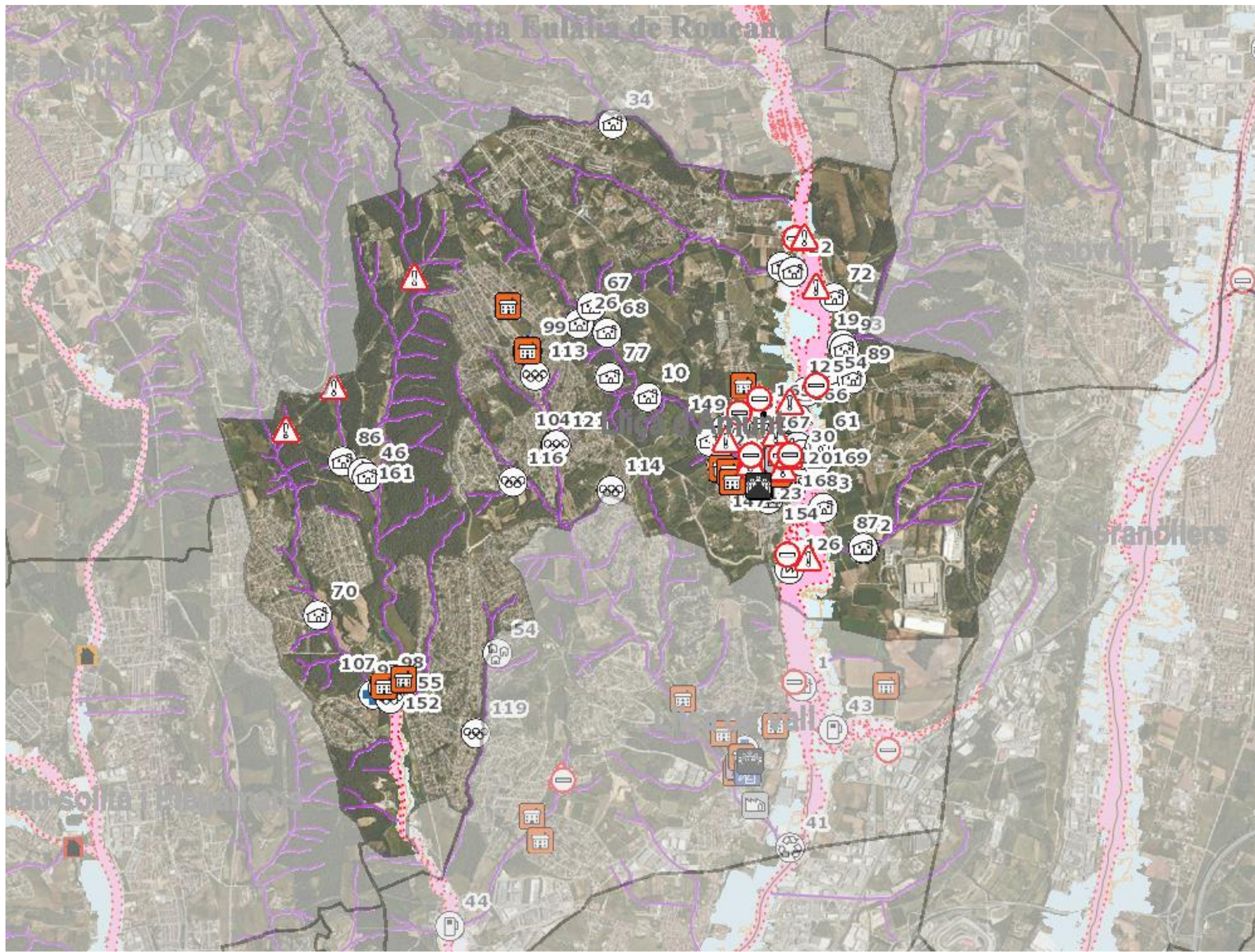


ELEMENTS VULNERABLES	
	Masia
	Urbanització
	Nucli aïllat
	Ajuntament
	Biblioteca
	Centre Cívic
	Camp poliesportiu
	Piscina aire lliure
	Escola bressol
	Escola
	Indústria - Polígon industrial
	Parc
	Mercat no sedentari
	CAP
	Centre de dia
	Centre de culte
	Deixalleria
	Benzinera

ELEMENTS DE PROTECCIÓ CIVIL (GENERALS/ESPECÍFICS DEL RISC)	
	Centre d'acollida
	CECOPAL
	Polícia Local
	Magatzem municipal
	Magatzem P. Civil
	Centre recepció alarmes
	Zones d'aparcament
	Altres recursos externs (no municipals) de PC

INFORMACIÓ ESPECÍFICA DEL RISC
(Font: Diputació de Barcelona; Dep. d'Interior, Generalitat de Catalunya)

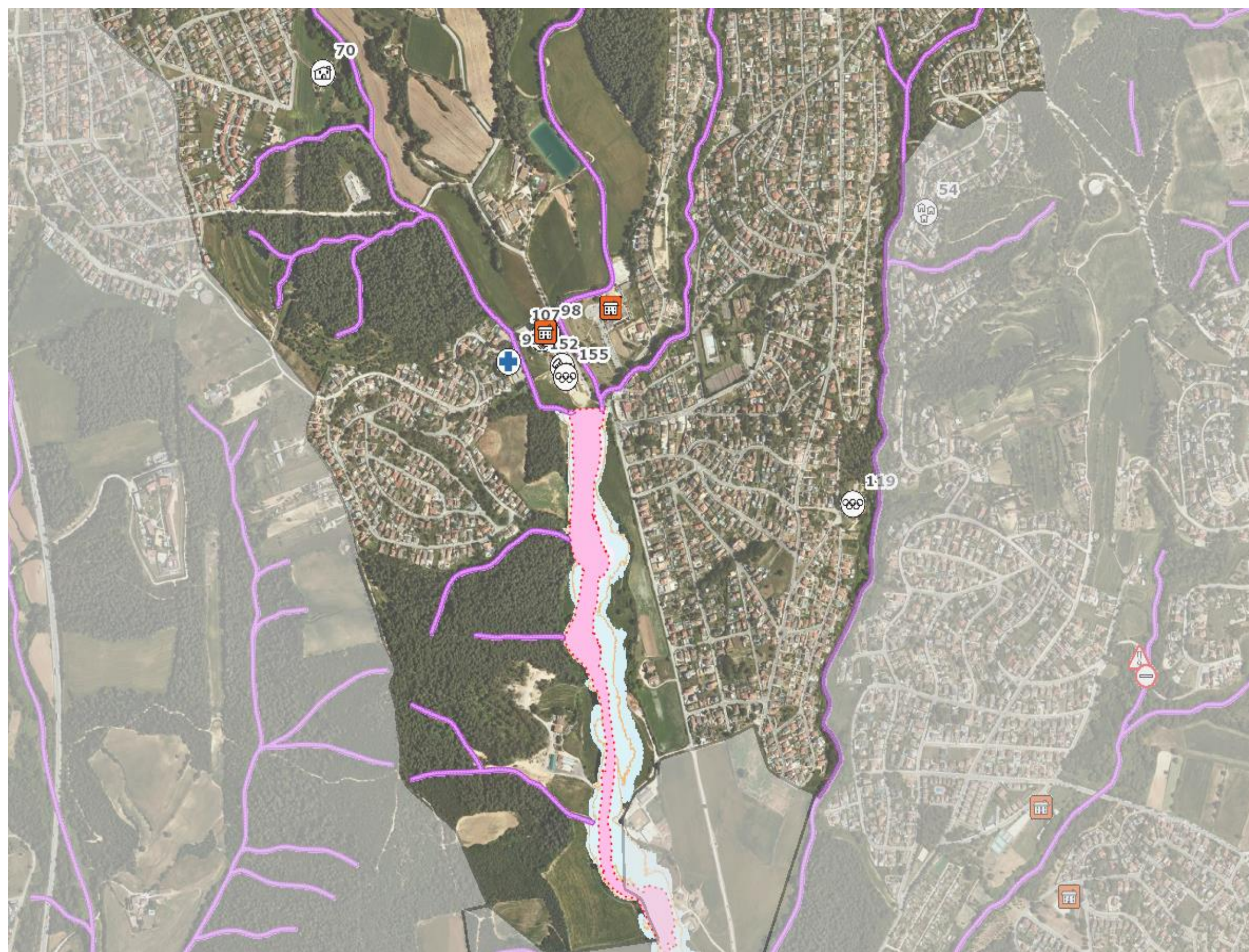
<p>Hidrants</p> <p>TIPUS_HIDRANT</p> <ul style="list-style-type: none"> <Null>, 11; N A H; S R 	<ul style="list-style-type: none"> Hidrants i basses Magatzem material ADF, cuba, bomba rural lleugera Punt crític Punt de gir Cadenes camins Camins d'incendis forestals i xarxa viària
<p>Basses</p> <ul style="list-style-type: none"> BASSA PISCINA_AHELI PUBLIC BASSA PISCINA_AHELI NO PUBLIC BASSA PISCINA_NO_AHELI NO DIPOSTI PUBLIC DIPOSTI NO PUBLIC NATURAL_AHELI PUBLIC NATURAL_AHELI NO PUBLIC NATURAL_NO_AHELI NO PUBLIC NATURAL_NO_AHELI PUBLIC DAIF 	<ul style="list-style-type: none"> Punt crític Punt de gir Cadenes camins Camins d'incendis forestals i xarxa viària Franges de protecció perimetral (25 m) Seccions SOC Núm. Seccions SOC Quadrants SOC 38AT Quadrants SOC
<p>Camins incendis</p> <p>ID_TIPUS_FERM</p> <ul style="list-style-type: none"> Camí no accessible a BRP Camí no accessible a BRP asfaltat Camí terciari Camí terciari asfaltat Camí secundari Camí secundari asfaltat Camí primari Camí primari asfaltat 	



ELEMENTS VULNERABLES	
Masia	Indústria – Polígon industrial
Urbanització	Parc
Nucli aïllat	Mercat no sedentari
Ajuntament	CAP
Biblioteca	Centre de dia
Centre Cívic	Centre de culte
Camp poliesportiu	Deixalleria
Piscina aire lliure	Benzinera
Escola bressol	
Escola	

ELEMENTS DE PROTECCIÓ CIVIL (GENERALS/ESPECÍFICS DEL RISC)	
Centre d'acollida	Punt conflictiu
CECOPAL	Talls de trànsit
Policia Local	
Magatzem municipal	
Magatzem P. Civil	
Centre recepció alarmes	

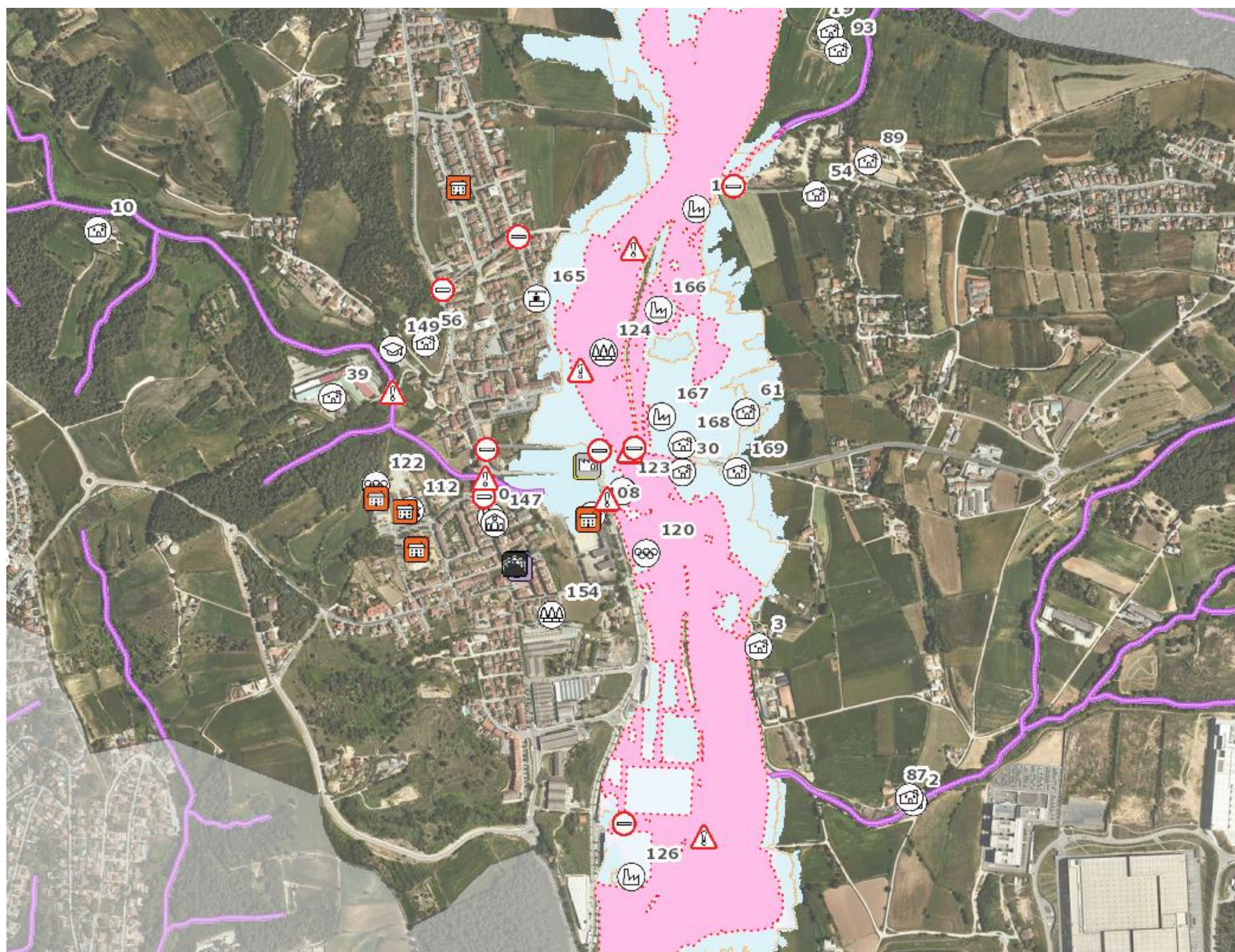
INFORMACIÓ ESPECÍFICA DEL RISC (Font: ACA; Mapa de Protecció Civil de Catalunya)	
Sup. inundable T10 Zona inundable Vestigaments	Zona de flux preferent
Sup. inundable T100 Zona inundable Vestigaments	
Sup. inundable T500 Zona inundable Vestigaments	
Zona de màxima crescuda ordinària Zona inundable Vestigaments	
Zones potencialment inundables Zona potencialment inundable fluvial Zones associades a còns de dejecció Zona potencialment inundable lacustre	
Temps de trànsit 0 a 1 hores 1 a 2 hores 2 a 3 hores > 3 hores	



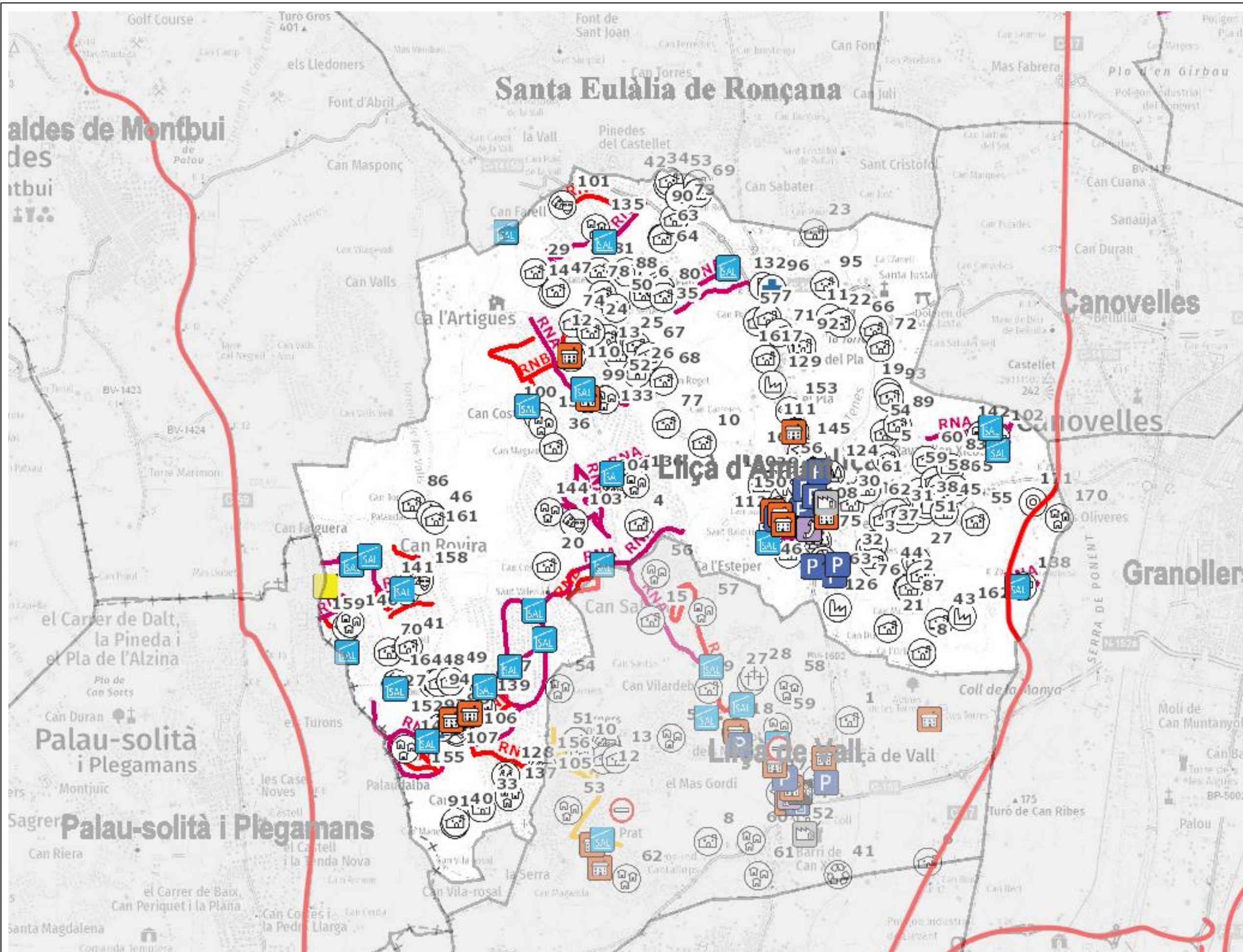
ELEMENTS VULNERABLES	
Masia	Indústria - Polígon industrial
Urbanització	Parc
Nucli aïllat	Mercat no sedentari
Ajuntament	CAP
Biblioteca	Centre de dia
Centre Cívic	Centre de culte
Camp poliesportiu	Deixalleria
Piscina aire lliure	Benzinera
Escola bressol	
Escola	

ELEMENTS DE PROTECCIÓ CIVIL (GENERALS/ESPECÍFICS DEL RISC)	
Centre d'acollida	Punt conflictiu
CECOPAL	Talls de trànsit
Policia Local	
Magatzem municipal	
Magatzem P. Civil	
Centre recepció alarmes	

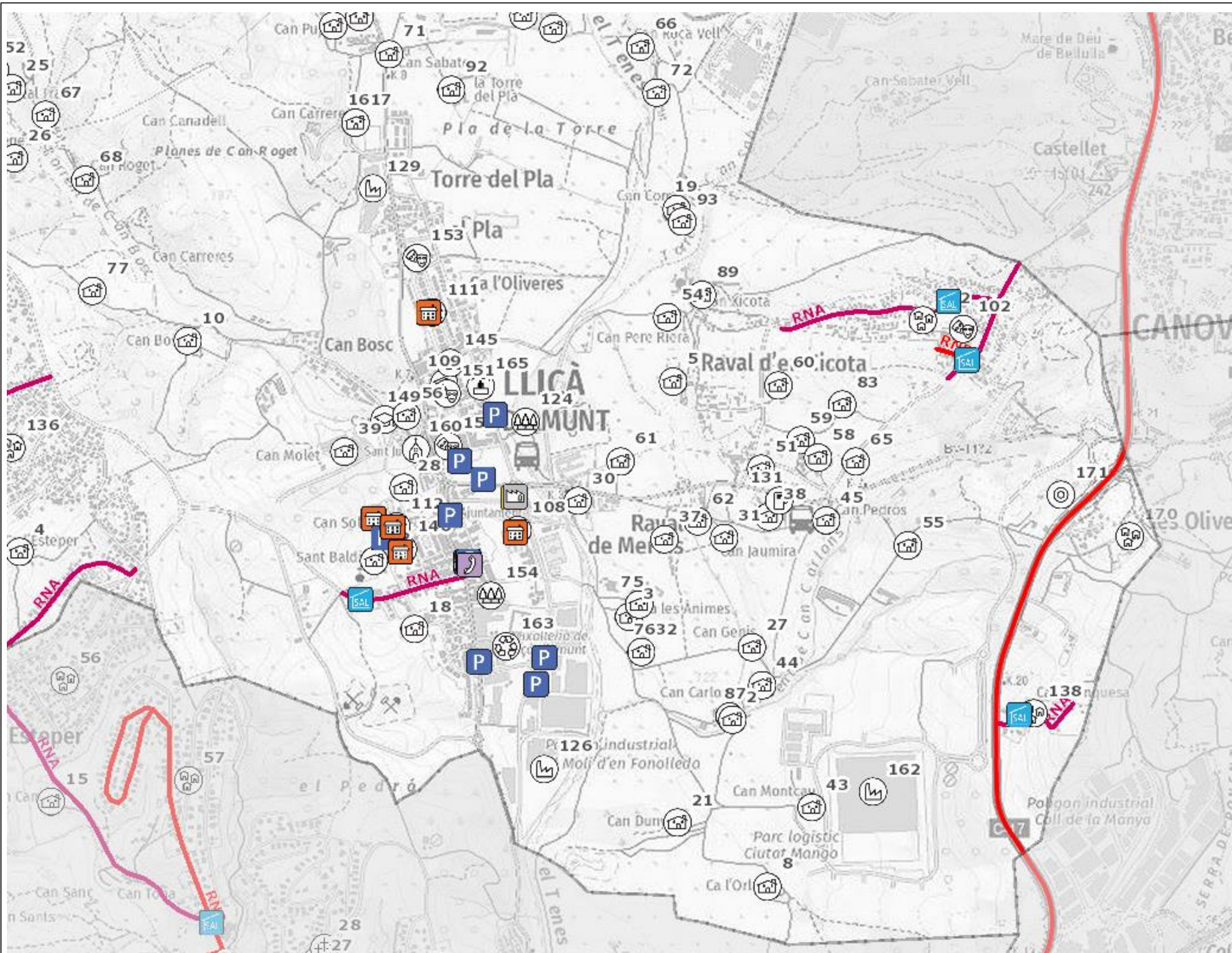
INFORMACIÓ ESPECÍFICA DEL RISC (Font: ACA; Mapa de Protecció Civil de Catalunya)	
Sup. inundable T10	Zona de flux preferent
Sup. inundable T100	
Sup. inundable T500	
Zona de màxima crescuda ordinària	
Zones potencialment inundables	
Temps de trànsit	



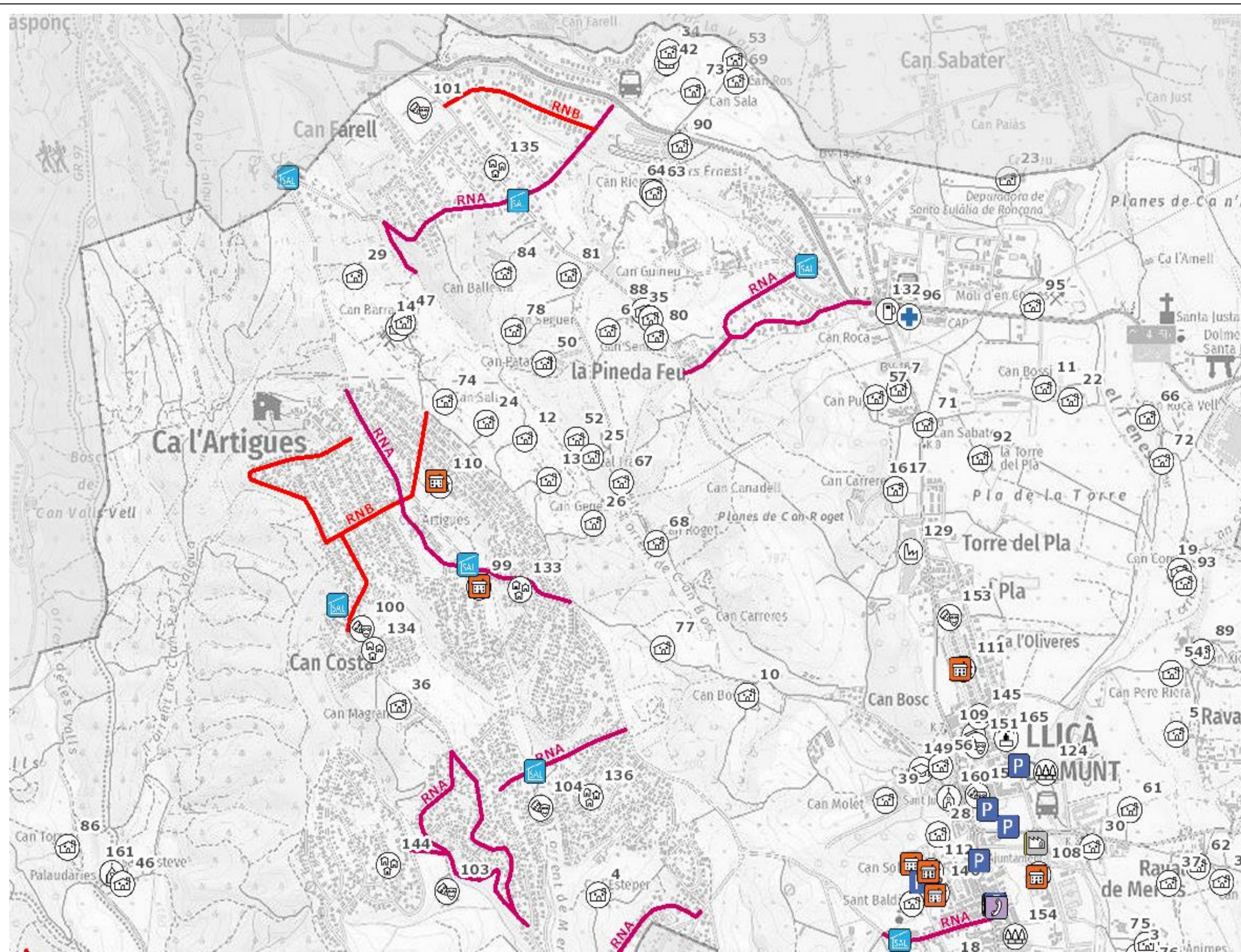
ELEMENTS VULNERABLES	
Masia	Indústria - Polígon industrial
Urbanització	Parc
Nucli aïllat	Mercat no sedentari
Ajuntament	CAP
Biblioteca	Centre de dia
Centre Cívic	Centre de culte
Camp poliesportiu	Deixalleria
Piscina aire lliure	Benzinera
Escola bressol	
Escola	
ELEMENTS DE PROTECCIÓ CIVIL (GENERALS/ESPECÍFICS DEL RISC)	
Centre d'acollida	Punt conflictiu
CECOPAL	Talls de trànsit
Policia Local	
Magatzem municipal	
Magatzem P. Civil	
Centre recepció alarmes	
INFORMACIÓ ESPECÍFICA DEL RISC (Font: ACA; Mapa de Protecció Civil de Catalunya)	
Sup. inundable T10 Zona inundable Vegetació	Zona de flux preferent
Sup. inundable T100 Zona inundable Vegetació	
Sup. inundable T500 Zona inundable Vegetació	
Zona de màxima crescuda ordinària Zona inundable Vegetació	
Zones potencialment inundables Zona potencialment inundable fluvial Zones associades a còns de dejecció Zona potencialment inundable lacustre	
Temps de trànsit 0 a 1 hora 1 a 2 hores 2 a 3 hores > 3 hores icon"/> > 3 hores	



ELEMENTS VULNERABLES	
	Masia
	Urbanització
	Nucli aïllat
	Ajuntament
	Biblioteca
	Centre Cívic
	Camp poliesportiu
	Piscina aire lliure
	Escola bressol
	Escola
	Indústria - Polígon industrial
	Parc
	Mercat no sedentari
	CAP
	Centre de dia
	Centre de culte
	Deixalleria
	Benzinera
ELEMENTS DE PROTECCIÓ CIVIL (GENERALS/ESPECÍFICS DEL RISC)	
	Centre d'acollida
	CECOPAL
	Policia Local
	Magatzem municipal
	Magatzem P. Civil
	Centre recepció alarmes
	Ruta de neteja de prioritat molt alta (RNA)
	Ruta de neteja de prioritat alta (RNB)
	Zones d'aparcament
	Punts de subministrament de fusters per a la població
	Altres recursos externs (no municipals) de PC
INFORMACIÓ ESPECÍFICA DEL RISC (Font: Mapa de Protecció Civil de Catalunya)	
	Vies prioritzades

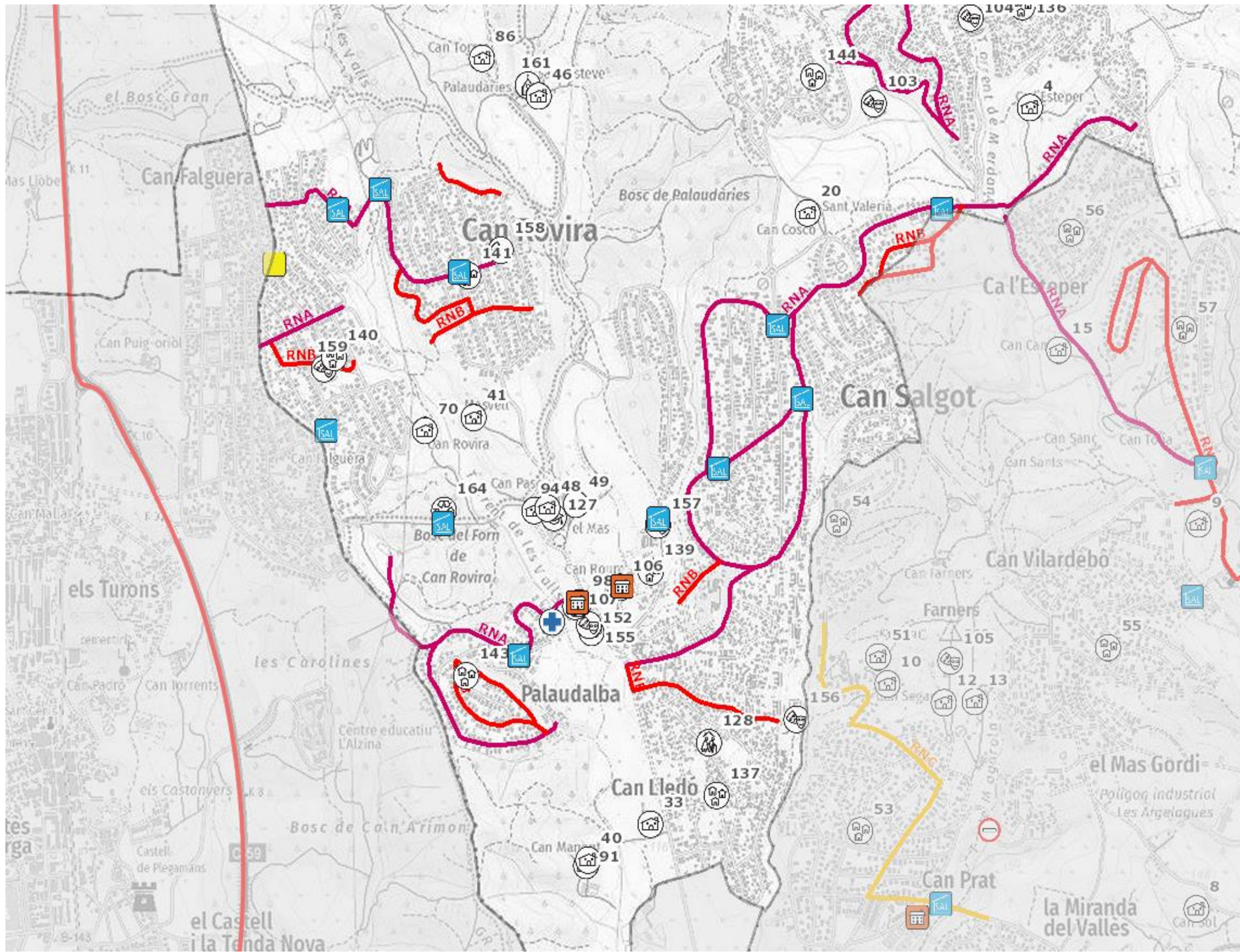


ELEMENTS VULNERABLES	
Masia	Indústria – Polígon industrial
Urbanització	Parc
Nucli aïllat	Mercat no sedentari
Ajuntament	CAP
Biblioteca	Centre de dia
Centre Cívic	Centre de culte
Camp poliesportiu	Deixalleria
Piscina aire lliure	Benzinera
Escola bressol	
Escola	
ELEMENTS DE PROTECCIÓ CIVIL (GENERALS/ESPECÍFICS DEL RISC)	
Centre d'acollida	Ruta de neteja de prioritat molt alta (RNA)
CECOPAL	Ruta de neteja de prioritat alta (RNB)
Policia Local	Zones d'aparcament
Magatzem municipal	Punts de subministrament de fons per a la població
Magatzem P. Civil	Altres recursos externs (no municipals) de PC
Centre recepció alarmes	
INFORMACIÓ ESPECÍFICA DEL RISC (Font: Mapa de Protecció Civil de Catalunya)	
Vies prioritzades	

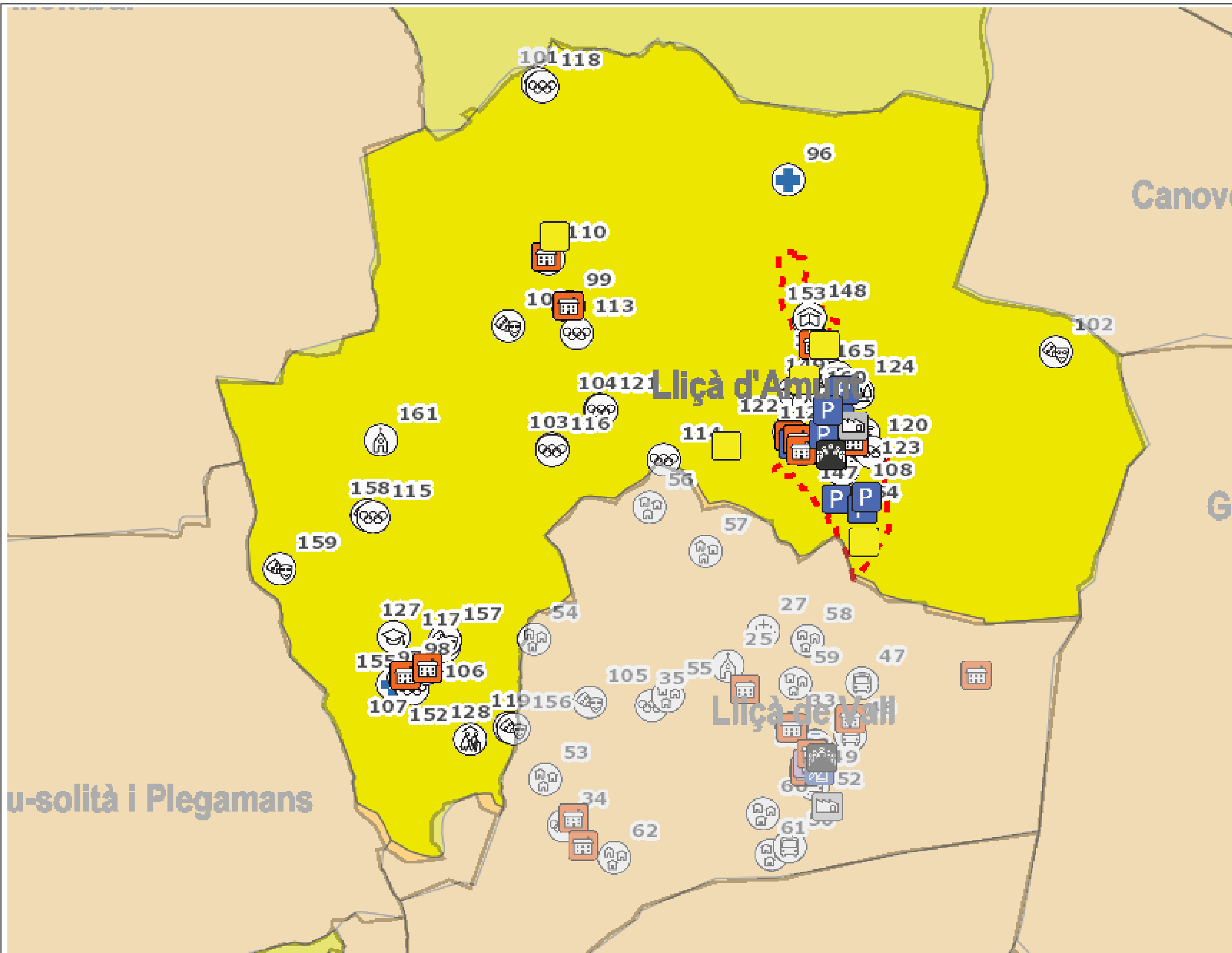


ELEMENTS VULNERABLES	
	Indústria – Polígon industrial
	Parc
	Mercat no sedentari
	CAP
	Centre de dia
	Centre de culte
	Deixalleria
	Benzinera
ELEMENTS DE PROTECCIÓ CIVIL (GENERALS/ESPECÍFICS DEL RISC)	
	Ruta de neteja de prioritat molt alta (RNA)
	Ruta de neteja de prioritat alta (RNB)
	Zones d'aparcament
	Punts de subministrament de fons per a la població
	Altres recursos externs (no municipals) de PC
INFORMACIÓ ESPECÍFICA DEL RISC (Font: Mapa de Protecció Civil de Catalunya)	

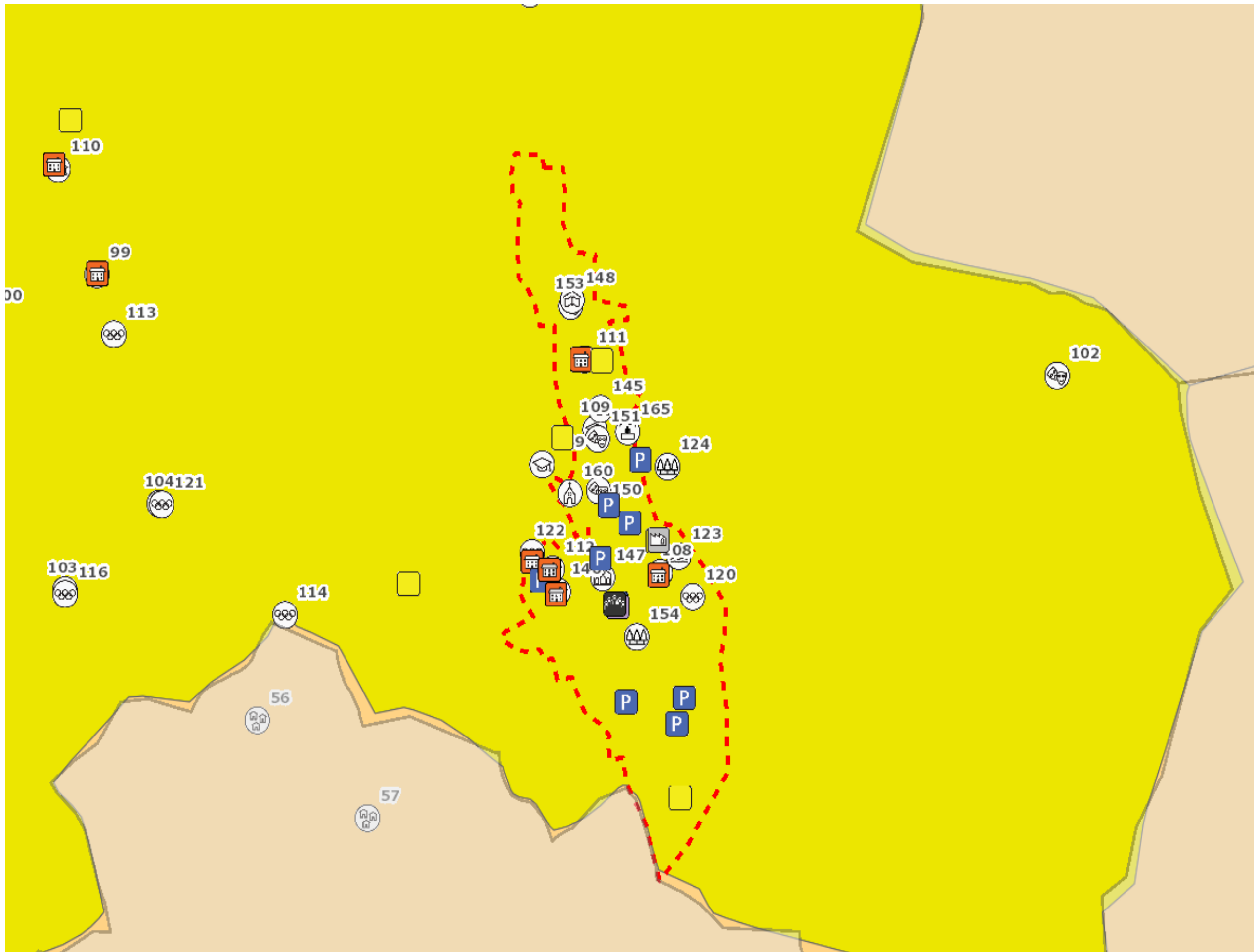
Gerència de Serveis d'Habitatge, Urbanisme i Activitats	Ajuntament de Llíçà d'Amunt	TÍTOL DEL PROJECTE	NOM DEL PLÀNOL	ESCALA	EQUIP REDACTOR	JULIOL 2021	PLÀNOL NÚM. 4.3
		DUPROCIM DEL MUNICIPI DE LLIÇÀ D'AMUNT	RE05. RISC PER NEVADES (NEUCAT). SECTOR CENTRE-NORD	1/15.000 DIN A3		ARXIU	FULL 3 de 4



ELEMENTS VULNERABLES	
Masia	Indústria - Polígon industrial
Urbanització	Parc
Nucli aïllat	Mercat no sedentari
Ajuntament	CAP
Biblioteca	Centre de dia
Centre Cívic	Centre de culte
Camp poliesportiu	Deixalleria
Piscina aire lliure	Benzinera
Escola bressol	
Escola	
ELEMENTS DE PROTECCIÓ CIVIL (GENERALS/ESPECÍFICS DEL RISC)	
Centre d'acollida	Ruta de neteja de prioritat molt alta (RNA)
CECOPAL	Ruta de neteja de prioritat alta (RNB)
Policia Local	Zones d'aparcament
Magatzem municipal	Punts de subministrament de fusters per a la població
Magatzem P. Civil	Altres recursos externs (no municipals) de PC
Centre recepció alarmes	
INFORMACIÓ ESPECÍFICA DEL RISC (Font: Mapa de Protecció Civil de Catalunya)	
Vies prioritzades	



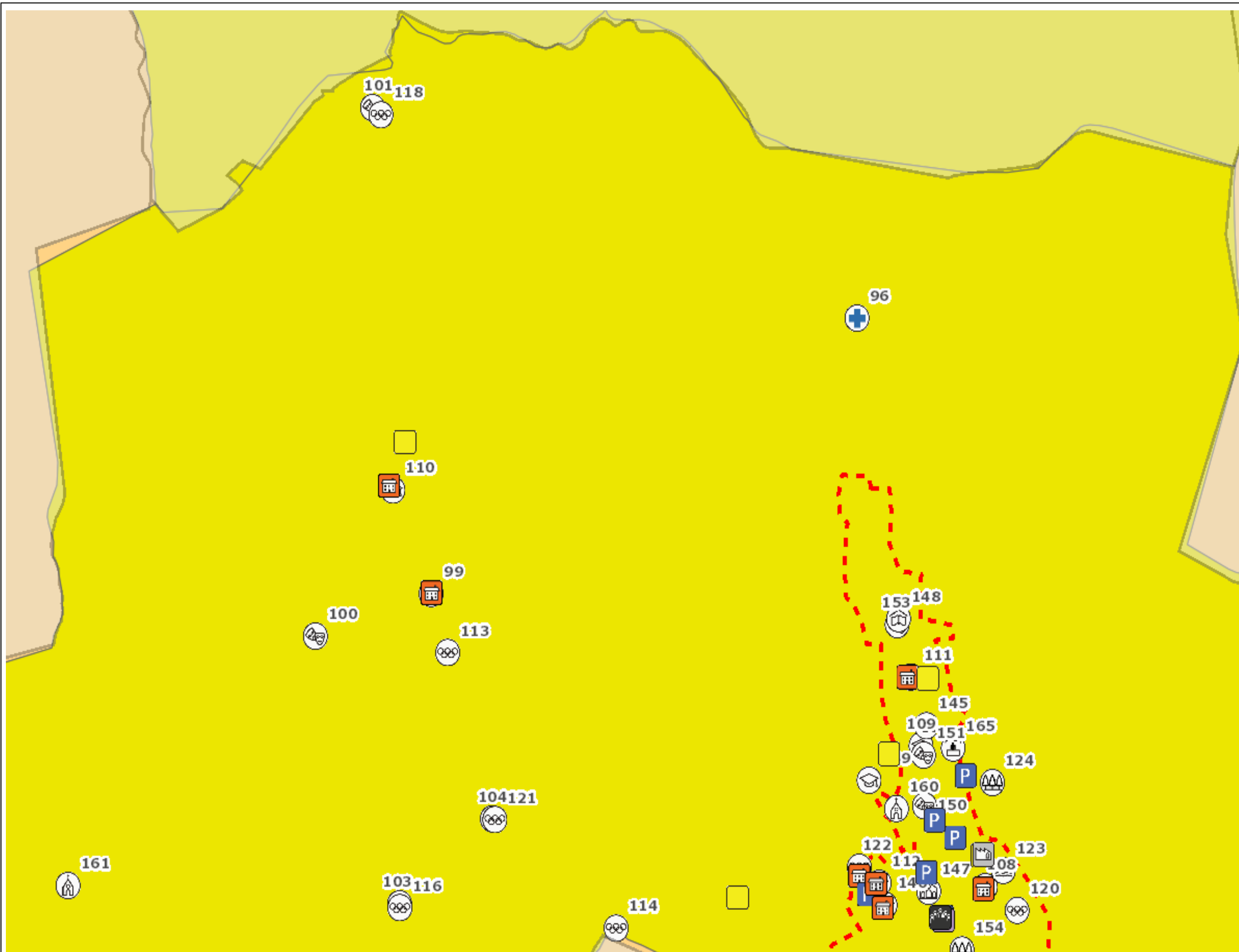
ELEMENTS VULNERABLES	
Masia	Indústria - Polígon industrial
Urbanització	Parc
Nucli aïllat	Mercat no sedentari
Ajuntament	CAP
Biblioteca	Centre de dia
Centre Cívic	Centre de culte
Camp poliesportiu	Deixalleria
Piscina aire lliure	Benzinera
Escola bressol	
Escola	
ELEMENTS DE PROTECCIÓ CIVIL (GENERALS/ESPECÍFICS DEL RISC)	
Centre d'acollida	Altres recursos externs (no municipals) de PC
CECOPAL	Zona de perill
Policia Local	Zones d'aparcament
Magatzem municipal	
Magatzem P. Civil	
Centre recepció alarmes	
INFORMACIÓ ESPECÍFICA DEL RISC (Font: Mapa de Protecció Civil de Catalunya)	
Intensitat sísmica	
V-VI	
VI	
VI-VII	
VII	
VII-VIII	
VIII	



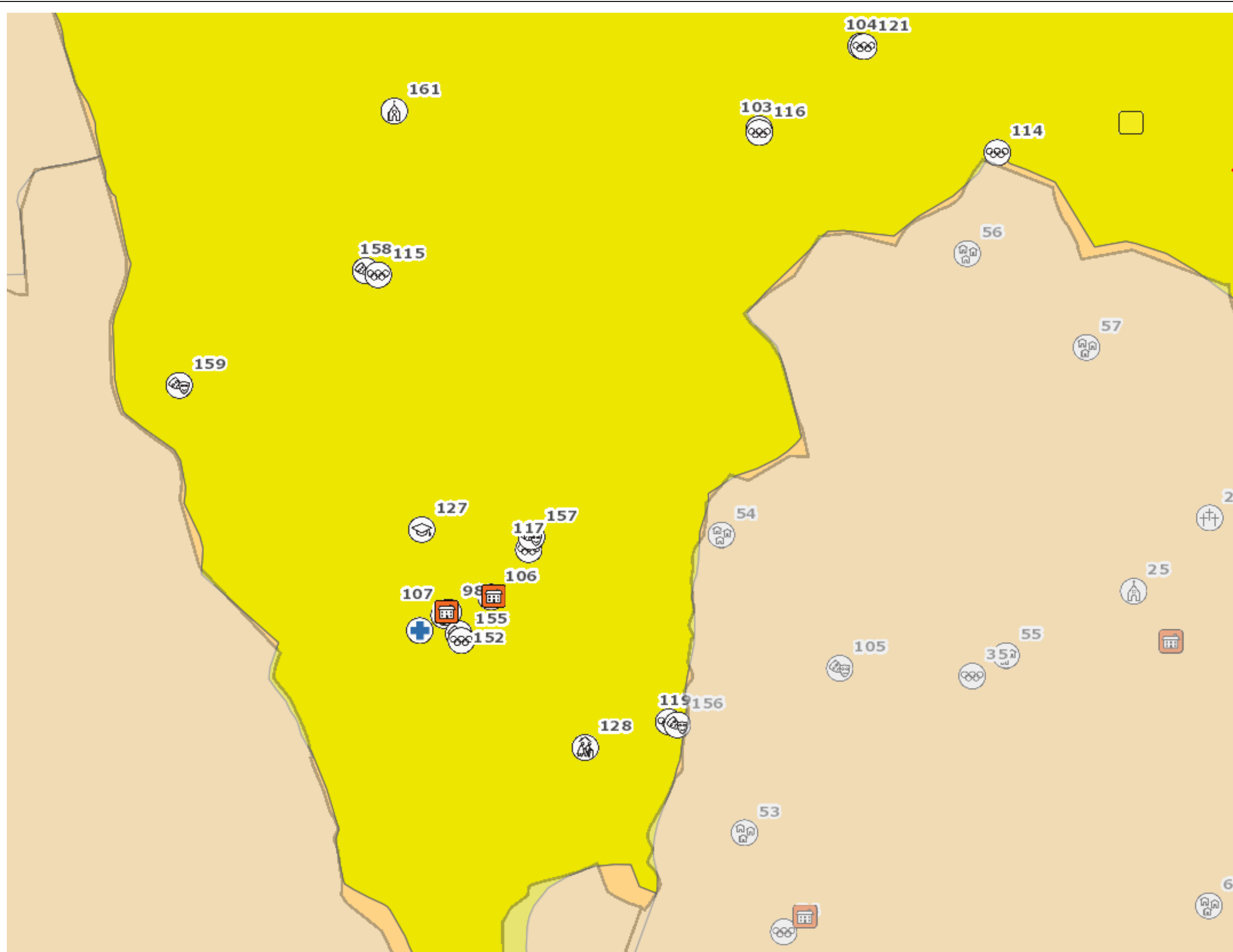
ELEMENTS VULNERABLES	
Masia	Indústria - Polígon industrial
Urbanització	Parc
Nucli aïllat	Mercat no sedentari
Ajuntament	CAP
Biblioteca	Centre de dia
Centre Cívic	Centre de culte
Camp poliesportiu	Deixalleria
Piscina aire lliure	Benzinera
Escola bressol	
Escola	

ELEMENTS DE PROTECCIÓ CIVIL (GENERALS/ESPECÍFICS DEL RISC)	
Centre d'acollida	Altres recursos externs (no municipals) de PC
CECOPAL	Zona de perill
Policia Local	Zones d'aparcament
Magatzem municipal	
Magatzem P. Civil	
Centre recepció alarmes	

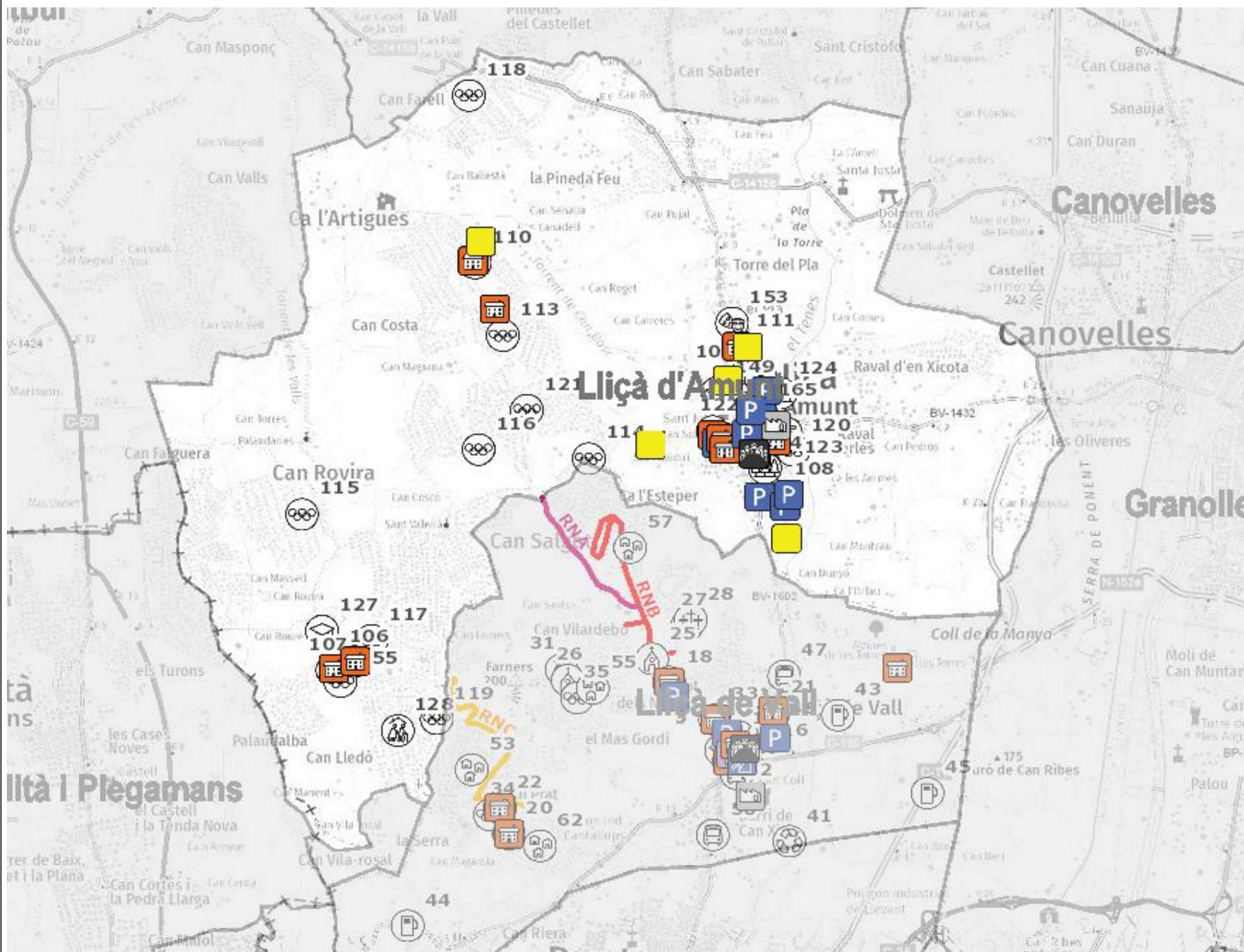
INFORMACIÓ ESPECÍFICA DEL RISC (Font: Mapa de Protecció Civil de Catalunya)	
Intensitat sísmica	
V-VI	
VI	
VI-VII	
VII	
VII-VIII	
VIII	



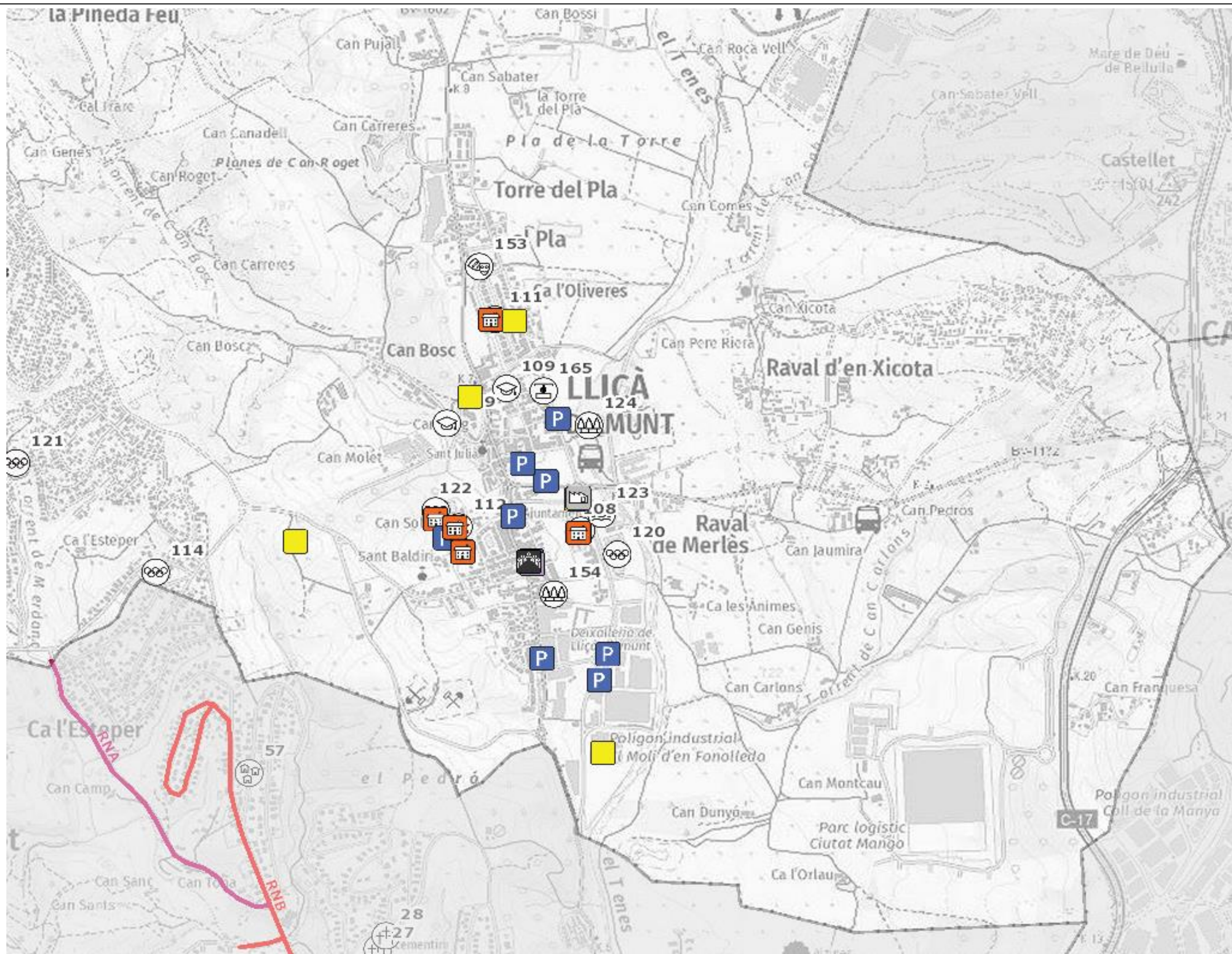
ELEMENTS VULNERABLES	
Masia	Indústria - Polígon industrial
Urbanització	Parc
Nucli aïllat	Mercat no sedentari
Ajuntament	CAP
Biblioteca	Centre de dia
Centre Cívic	Centre de culte
Camp poliesportiu	Deixalleria
Piscina aire lliure	Benzinera
Escola bressol	
Escola	
ELEMENTS DE PROTECCIÓ CIVIL (GENERALS/ESPECÍFICS DEL RISC)	
Centre d'acollida	Altres recursos externs (no municipals) de PC
CECOPAL	Zona de perill
Policia Local	Zones d'aparcament
Magatzem municipal	
Magatzem P. Civil	
Centre recepció alarmes	
INFORMACIÓ ESPECÍFICA DEL RISC (Font: Mapa de Protecció Civil de Catalunya)	
Intensitat sísmica	
V-VI	
VI	
VI-VII	
VII	
VII-VIII	
VIII	



ELEMENTS VULNERABLES	
Masia	Indústria - Polígon industrial
Urbanització	Parc
Nucli aïllat	Mercat no sedentari
Ajuntament	CAP
Biblioteca	Centre de dia
Centre Cívic	Centre de culte
Camp poliesportiu	Deixalleria
Piscina aire lliure	Benzinera
Escola bressol	
Escola	
ELEMENTS DE PROTECCIÓ CIVIL (GENERALS/ESPECÍFICS DEL RISC)	
Centre d'acollida	Altres recursos externs (no municipals) de PC
CECOPAL	Zona de perill
Policia Local	Zones d'aparcament
Magatzem municipal	
Magatzem P. Civil	
Centre recepció alarmes	
INFORMACIÓ ESPECÍFICA DEL RISC (Font: Mapa de Protecció Civil de Catalunya)	
Intensitat sísmica	
V-VI	
VI	
VI-VII	
VII	
VII-VIII	
VIII	

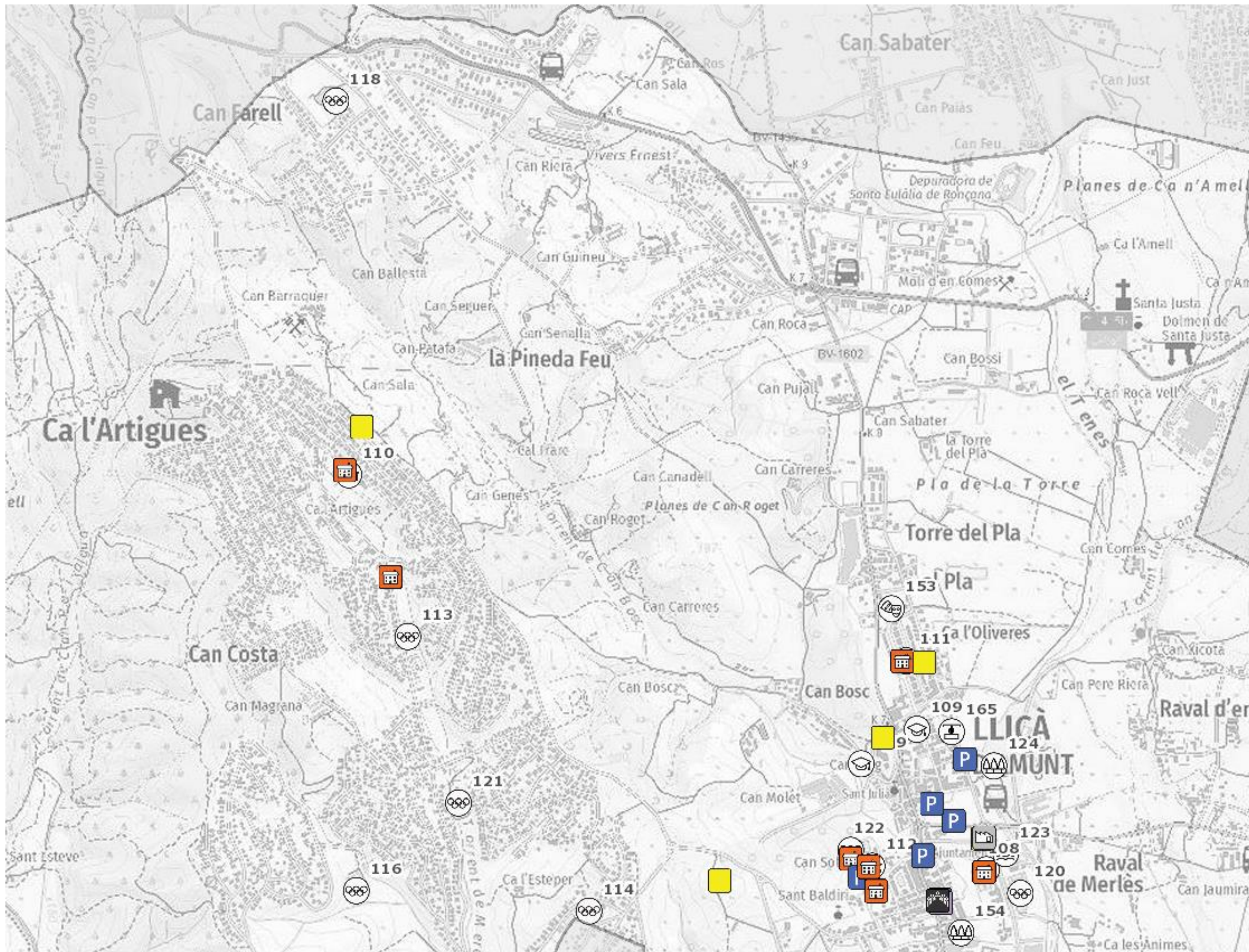


ELEMENTS VULNERABLES	
Masia	Indústria – Polígon industrial
Urbanització	Parc
Nucli aïllat	Mercat no sedentari
Ajuntament	CAP
Biblioteca	Centre de dia
Centre Cívic	Centre de culte
Camp poliesportiu	Deixalleria
Piscina aire lliure	Benzinera
Escola bressol	
Escola	
ELEMENTS DE PROTECCIÓ CIVIL (GENERALS/ESPECÍFICS DEL RISC)	
Centre d'acollida	Altres recursos externs (no municipals) de PC
CECOPAL	Zones d'aparcament
Policia Local	
Magatzem municipal	
Magatzem P. Civil	
Centre recepció alarmes	



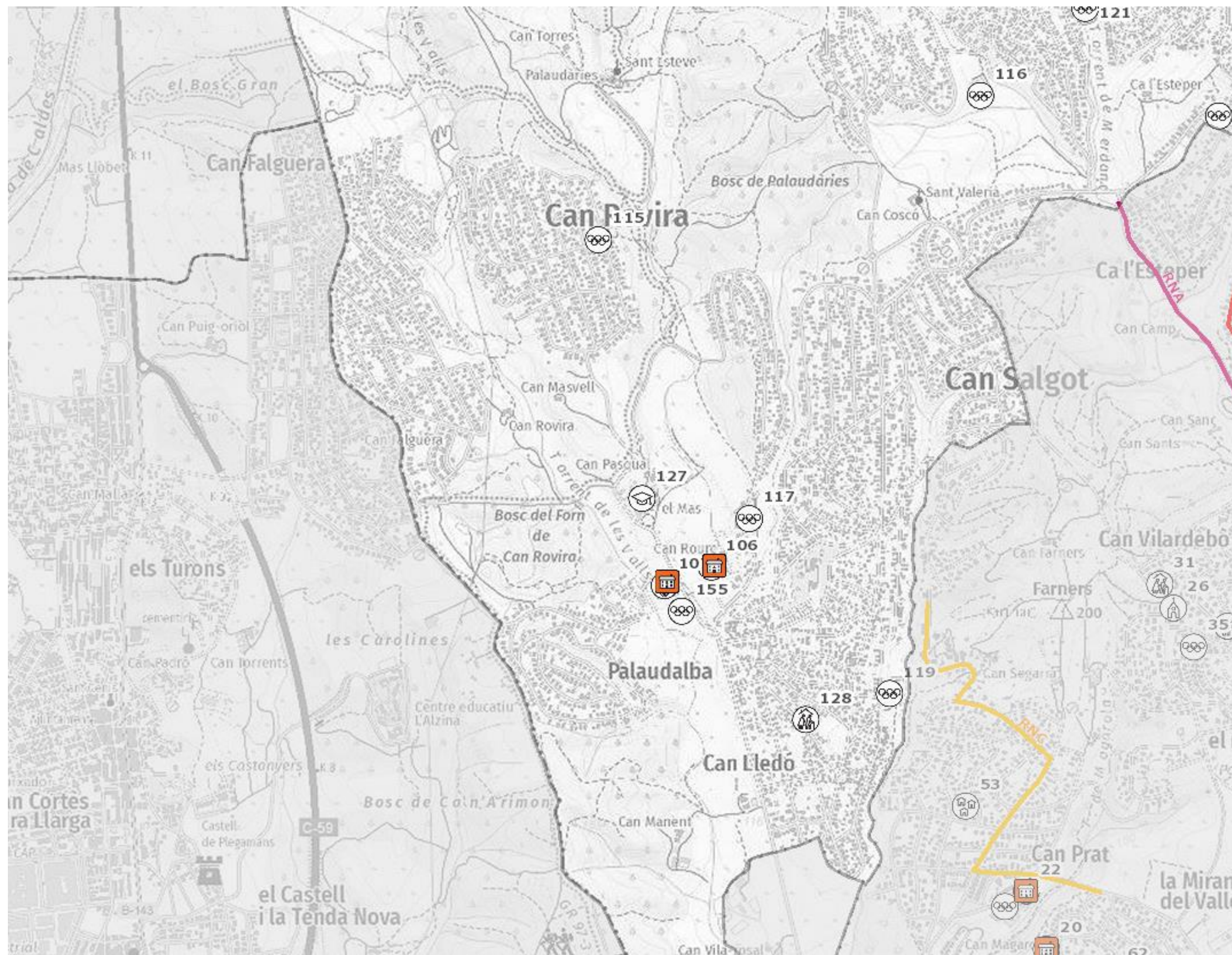
ELEMENTS VULNERABLES	
	Masia
	Urbanització
	Nucli aïllat
	Ajuntament
	Biblioteca
	Centre Cívic
	Camp poliesportiu
	Piscina aire lliure
	Escola bressol
	Escola
	Indústria - Polígon industrial
	Parc
	Mercat no sedentari
	CAP
	Centre de dia
	Centre de culte
	Deixalleria
	Benzinera

ELEMENTS DE PROTECCIÓ CIVIL (GENERALS/ESPECÍFICS DEL RISC)	
	Centre d'acollida
	CECOPAL
	Policia Local
	Magatzem municipal
	Magatzem P. Civil
	Centre recepció alarmes
	Altres recursos externs (no municipals) de PC
	Zones d'aparcament




ELEMENTS VULNERABLES	
	Masia
	Urbanització
	Nucli aïllat
	Ajuntament
	Biblioteca
	Centre Cívic
	Camp poliesportiu
	Piscina aire lliure
	Escola bressol
	Escola
	Indústria - Polígon industrial
	Parc
	Mercat no sedentari
	CAP
	Centre de dia
	Centre de culte
	Deixalleria
	Benzinera

ELEMENTS DE PROTECCIÓ CIVIL (GENERALS/ESPECÍFICS DEL RISC)	
	Centre d'acollida
	CECOPAL
	Policia Local
	Magatzem municipal
	Magatzem P. Civil
	Centre recepció alarmes
	Altres recursos externs (no municipals) de PC
	Zones d'aparcament




ELEMENTS VULNERABLES	
Masia	Indústria - Polígon industrial
Urbanització	Parc
Nucli aïllat	Mercat no sedentari
Ajuntament	CAP
Biblioteca	Centre de dia
Centre Cívic	Centre de culte
Camp poliesportiu	Deixalleria
Piscina aire lliure	Benzinera
Escola bressol	
Escola	
ELEMENTS DE PROTECCIÓ CIVIL (GENERALS/ESPECÍFICS DEL RISC)	
Centre d'acollida	Altres recursos externs (no municipals) de PC
CECOPAL	Zones d'aparcament
Policia Local	
Magatzem municipal	
Magatzem P. Civil	
Centre recepció alarmes	

 <p>Ajuntament de Lliçà d'Amunt</p>	<p>Lliçà d'Amunt</p> <p>DOCUMENT ÚNIC DE PROTECCIÓ CIVIL MUNICIPAL (DUPROCIM)</p>	<p>Data: Juliol de 2021</p> <p>Revisió: 1</p>
--	--	---

Annexos


Annex I. Criteris d'activació dels plans de protecció civil de la Generalitat

RISC	SITUACIÓ	FASE D'ACTIVACIÓ
RT01. Emergències associades a malalties transmissibles emergents amb potencial risc:	<p>FASE 4 o FASE 5 declarada per l'OMS quan es doni algun dels supòsits següents:</p> <ul style="list-style-type: none"> -sigui necessari imposar mesures de contenció per evitar la propagació de l'emergència associada a malaltia transmissible emergent d'alt risc. -casos aïllats confirmats a Catalunya -no hi ha casos a Catalunya però sí confirmats a l'entorn. <p>FASE 6 declarada per l'OMS amb o sense casos aïllats confirmats a Catalunya, sempre i quan:</p> <ul style="list-style-type: none"> -no hi hagi impacte al sistema sanitari (nivell 1). -no hi manquin subministraments bàsics (nivell 1). -no hi hagi impacte social. <p>Període post-pandèmic</p> <p>Quan el Comitè d'emergències del Pla n'estableixi la necessitat per altres circumstàncies o motius estratègics.</p>	ALERTA 1
	<p>FASE 6 declarada per l'OMS i un nombre considerable (≥ 350 per cada 100.000 habitants) de casos estimats a Catalunya sempre i quan:</p> <ul style="list-style-type: none"> -hi hagi perill de col·lapse del sistema sanitari (nivell 2). -Hi ha alarma social. -Hi hagi alta incidències de baixes (nivell 1 o nivell 2). <p>Quan el Comitè d'emergències del Pla n'estableixi la necessitat per altres circumstàncies o motius estratègics.</p>	ALERTA 2
	<p>Fase 6 determinada per l'OMS i un nombre considerable (≥ 700 per cada 100.000 habitants) de casos estimats a Catalunya, quan a més, es produeix alguna de les circumstàncies següents:</p> <ul style="list-style-type: none"> -es produeixi col·lapse del sistema sanitari (nivell 3). -es produeixi un risc molt important de col·lapse en la resta de serveis imprescindibles per al funcionament de la societat (nivell 2). 	EMERGÈNCIA 1

	<p>Lliçà d'Amunt</p> <p>DOCUMENT ÚNIC DE PROTECCIÓ CIVIL MUNICIPAL (DUPROCIM)</p>	<p>Data: Juliol de 2021</p> <p>Revisió: 1</p>
---	--	---

RISC	SITUACIÓ	FASE D'ACTIVACIÓ
	<p>Quan el Comitè d'emergències del Pla n'estableixi la necessitat per altres circumstàncies o motius estratègics.</p>	
	<p>FASE 6 declarada per l'OMS amb un nombre important (≥ 3.500 per cada 100.000 habitants) de casos d'infecció estimats a Catalunya i amb taxa de mortalitat >1 % dels afectats o 0,5 % de la població.</p> <p>Quan el Comitè d'emergències del Pla n'estableixi la necessitat per altres circumstàncies o motius estratègics.</p>	<p>EMERGÈNCIA 2</p>


RISC	SITUACIÓ	FASE D'ACTIVACIÓ
RE02. Incendis forestals	Valoració conjunta dels indicadors següents: -El mapa dinàmic de perill d'incendis forestals. -El Pla Alfa (nivell 2). -El SISCOM (nivell 1) o simultaneïtat d'incendis de nivell inferior. -Altres indicadors que facin preveure un augment del nivell de vulnerabilitat i, per tant, de risc. -En incendis en què la situació es pugui solucionar amb els mitjans habituals de gestió d'emergències i l'afectació a la població sigui nul·la o reduïda. -A criteri de la Direcció del Pla, quan es produeixin situacions potencialment greus de GIF.	PREALERTA
	Valoració conjunta dels indicadors següents: -El mapa dinàmic de perill d'incendis forestals. -El Pla Alfa (nivell 3). -El SISCOM (nivell 2) o simultaneïtat d'incendis de nivell inferior. -Altres indicadors que facin preveure un augment del nivell de vulnerabilitat i, per tant, de risc. -En incendis que, sense implicar risc per a les persones alienes a l'extinció i per als béns que no siguin de naturalesa forestal, es preveu que tinguin una duració prou important com perquè sigui necessària l'activació d'un dispositiu preventiu especial. -En incendis que impliquin un cert perill per a les persones i sigui apropiat ordenar-ne el confinament o l'evacuació. -En incendis importants ja controlats on es fa necessari un control de la zona afectada als efectes d'evitar que es produeixi una reactivació. -Altres supòsits, a criteri del Director o Directora del Pla, que justifiquin l'activació d'un dispositiu preventiu especial.	ALERTA
	En base als criteris següents:	EMERGÈNCIA 1

	Lliçà d'Amunt DOCUMENT ÚNIC DE PROTECCIÓ CIVIL MUNICIPAL (DUPROCIM)	Data: Juliol de 2021 Revisió: 1
---	---	------------------------------------

RISC	SITUACIÓ	FASE D'ACTIVACIÓ
	<p>-Grau d'afectació a la població i actuacions sobre la mateixa (informació, evacuació, d'urbanitzacions, barris perifèrics, barris de nuclis urbans, etc.).</p> <p>-Extensió (nombre de municipis afectats, nombre d'hectàrees afectades depenent del tipus de terreny, etc.) (per exemple >500 ha).</p> <p>-Mitjans necessaris.</p> <p>-Altres supòsits, a criteri de la Direcció del Pla, que justifiquin l'activació d'un dispositiu preventiu especial.</p>	
	<p>-Quan es produeixi un GIF o conjunt d'incendis simultanis els efectes dels quals afectin una extensió important del territori. Aquesta circumstància s'avalua a partir dels criteris anteriorment esmentats (per exemple, que posi en perill greu nuclis importants de població, duració superior a 48 hores, requeriment de mitjans externs a Catalunya, etc.)</p>	EMERGÈNCIA 2

RISC	SITUACIÓ	FASE D'ACTIVACIÓ
RE03. Inundacions	<p>-Quan el cabal que es desguassa de la presa sigui proper al que pot produir danys i/o inundacions aigües avall de la presa.</p> <p>-Per previsió meteorològica per pluja i/o hidrològiques:</p> <p>*SMP de grau 2, a molt curt o curt termini.</p> <p>*SMP de grau 3, a curt termini.</p> <p>-Que els nivells dels rius estiguin en un nivell proper al que produeix danys.</p> <p>-Per previsió meteorològica per estat de la mar:</p> <p>*SMP de grau 2, a molt curt o curt termini.</p> <p>*SMP de grau 3, a curt termini.</p> <p>-Que els nivells dels rius o del litoral estiguin propers als que poden produir danys.</p>	PREALERTA
	<p>-Quan és molt probable que es puguin produir inundacions importants a molt curt termini perquè és imminent el desbordament o quan s'hagi desbordat sense que es produeixin danys importants.</p> <p>-En el moment que en una presa s'hagi qualificat l'escenari d'aplicació de mesures correctores o escenari 1 i/o l'aigua que es desguassa de la presa sigui la que produeix desbordament sense que hi hagi danys importants.</p> <p>-Per previsió meteorològica per pluja i/o hidrològiques:</p> <p>*SMP de grau 3, a molt curt termini.</p> <p>*SMP de grau 4, a curt i a molt curt termini.</p> <p>*SMP de grau 5, a curt i a molt curt termini.</p> <p>*SMP de grau 6, a curt i a molt curt termini.</p> <p>-Per previsió meteorològica per estat de la mar:</p> <p>*SMP de grau 3, a molt curt termini.</p> <p>*SMP de grau 4, a curt i a molt curt termini.</p> <p>*SMP de grau 5, a curt i a molt curt termini.</p> <p>*SMP de grau 6, a curt i a molt curt termini.</p> <p>-Al final d'un episodi d'inundacions importants, en el retorn gradual cap a la normalitat.</p>	ALERTA


RISC	SITUACIÓ	FASE D'ACTIVACIÓ
	<p>-Altres supòsits, a criteri del director del pla, que justifiquin l'activació d'un dispositiu preventiu especial, com per exemple l'onatge que pot agreujar les inundacions,...</p>	
	<p>-Es produeixin inundacions en rius, rieres, torrents,...(produïdes per desgel o fusió de neu, obstrucció de lleres naturals o artificials, invasió de lleres, enfonsaments o dificultats de drenatge i/o acció de les mareas) que tinguin efectes importants però limitats sobre el territori. També quan aquests efectes siguin produïts per l'estat de la mar. Aquestes circumstàncies s'avaluarà a partir de la informació que es disposi en el moment de l'emergència en base a criteris de grau d'afectació a la població i actuacions sobre la mateixa (informació, evacuació, etc.), magnitud, duració prevista (per exemple >24 hores), extensió (nombre de municipis afectats, de vies de comunicació, etc.), mitjans necessaris,.... l'altura de l'aigua dels rius, embassaments, llacs, rieres,.... sobrepassa la llera (hi ha desbordament) i es preveu que es comencin a produir danys importants, alçada de les onades que faci preveure danys importants.</p> <p>-Per escenari excepcional o escenari 2 en preses i/o el desguàs de la presa sigui la que produeix danys importants aigües avall de la presa.</p> <p>-Excepcionalment, la direcció del pla podrà valorar l'activació del pla en emergència 1, amb caràcter preventiu, quan es doni la confluència de circumstàncies extremes: que l'episodi de greus inundacions sigui imminent degut a la imminència de precipitacions excepcionals i sempre i quan es donin altres circumstàncies que puguin agreujar el fenomen, com ara que el terreny estigui saturat com a conseqüència d'episodis abundants de precipitacions recents i que la capacitat dels cursos fluvials i dels embassaments estigui al límit.</p>	EMERGÈNCIA 1
	<p>-Es produeixi una gran inundació o conjunt d'inundacions simultànies (produïdes per pluges molt fortes, desgel o fusió de neu, obstrucció de lleres</p>	EMERGÈNCIA 2

	Lliçà d'Amunt DOCUMENT ÚNIC DE PROTECCIÓ CIVIL MUNICIPAL (DUPROCIM)	Data: Juliol de 2021 Revisió: 1
---	---	------------------------------------

RISC	SITUACIÓ	FASE D'ACTIVACIÓ
	<p>naturals o artificials, invasió de lleres, enfonsaments o dificultats de drenatge i/o acció de les marees o per estat de la mar) que afectin una extensió important del territori. També en base als criteris anteriorment esmentats (per exemple que afecti a més d'una regió d'emergències o posi en perill greu nuclis importants de població).</p> <p>-Per escenari límit o escenari 3 en preses i/o el desguàs de la presa sigui la que produeix danys molt importants aigües avall de les presa.</p>	

RISC	SITUACIÓ	FASE D'ACTIVACIÓ
RE04. Risc químic en el transport	<p>-En accidents en els quals el contingut ha quedat afectat o pot quedar-hi però no hi ha afectació greu a la població ni itinerant ni fixa, ni al medi ambient. En concret:</p> <ul style="list-style-type: none"> *Accidents on hi ha desperfectes en el continent o hi ha hagut bolcada o descarrilament però no hi ha fuga o vessament del contingut. *Accidents on hi hagi desperfectes en el continent, amb fuga o vessament del contingut. *Accidents on hi hagi danys o incendi al continent i fuga amb flames del contingut. *Accidents amb explosió del contingut amb destrucció del continent. 	ALERTA
	<p>-En accidents que, malgrat són o poden ser importants, només poden afectar els persones, els béns i el medi ambient de l'entorn immediat.</p> <p>-En accidents que, a més de l'entorn immediat, puguin afectar altres zones més enllà de l'entorn immediat, incloent nuclis urbans o zones d'especial interès medioambiental.</p> <p>En aquests 2 supòsits, sempre que:</p> <ul style="list-style-type: none"> *Hi hagi desperfectes en el continent, amb fuga o vessament del contingut. *Hi hagi danys o incendi al continent i fuga amb flames del contingut. *Hi hagi explosió del contingut amb destrucció del continent. 	EMERGÈNCIA

RISC	SITUACIÓ	FASE D'ACTIVACIÓ
RE05. Nevades	<ul style="list-style-type: none"> -Previsió de nevades amb un SMP grau 1 per neu en comarques amb vulnerabilitat alta, molt alta o extrema. -Previsió de nevades amb un SMP grau 2 per neu en comarques amb vulnerabilitat baixa, moderada, alta o molt alta. -Previsió de nevades amb un SMP grau 3 per neu en comarques amb vulnerabilitat baixa. 	PREALERTA
	<ul style="list-style-type: none"> -Previsió de nevades amb un SMP grau 2 per neu en comarques amb vulnerabilitat extrema. -Previsió de nevades amb un SMP grau 3 per neu a qualsevol comarca excepte les vulnerabilitat baixa. -Previsió de nevades amb un SMP grau 4 per neu a qualsevol comarca. -Previsió de nevades amb un SMP grau 5 per neu en comarques amb vulnerabilitat molt alta, alta, moderada o baixa. -Previsió de nevades amb un SMP grau 6 per neu en comarques de vulnerabilitat moderada o baixa. 	ALERTA
	<ul style="list-style-type: none"> -Es decideixi tallar el trànsit a un nombre considerable de vies per facilitar les tasques de neteja. -Es comenci a produir el bloqueig de vehicles i/o persones de manera descontrolada. -Es tingui constància que comencen a quedar aïllats nuclis de població com a conseqüència dels talls a les vies de comunicació. -S'interrompi el funcionament de diferents mitjans de transport com RENFE, FGC, autobusos de línia, transport escolar, etc... -Es produeixin talls de subministrament generalitzats i/o de llarga durada d'algun dels serveis bàsics. Especial atenció amb els talls de subministrament elèctric i amb possibles fallades en les telecomunicacions. -A criteri de la direcció del Pla, es valorarà activar el Pla NEUCAT en ALERTA o en EMERGÈNCIA en els següents supòsits: 	EMERGÈNCIA 1

	Lliçà d'Amunt DOCUMENT ÚNIC DE PROTECCIÓ CIVIL MUNICIPAL (DUPROCIM)	Data: Juliol de 2021 Revisió: 1
---	---	------------------------------------

RISC	SITUACIÓ	FASE D'ACTIVACIÓ
	*Previsió de nevades amb un SMP de grau 5 o 6 en comarques amb vulnerabilitat extrema. *Previsió de nevades amb un SMP de grau 6 en comarques amb vulnerabilitat alta, molt alta o extrema.	
	Valoració dels criteris següents: -Extensió territorial i durada prevista de l'episodi. -Grau d'afectació a la població i actuacions sobre la mateixa (Informació, recomanacions...). -Grau d'afectació en la mobilitat i els serveis bàsics a la població. -Recursos necessaris per a gestionar l'emergència i requeriment de mitjans externs. -Altres supòsits, a criteri de la Direcció del Pla.	EMERGÈNCIA 2

RISC	SITUACIÓ	FASE D'ACTIVACIÓ
RE09. Sismes	<p>*Segons la intensitat:</p> <ul style="list-style-type: none"> -Sisme d'intensitat entre II i III-IV en comarques amb densitat de població alta o Zona A. -Sisme d'intensitat entre II-III i IV en comarques amb densitat de població mitjana o Zona B. -Sisme d'intensitat entre II i IV-V en comarques amb densitat de població baixa o Zona C. <p>*Segons la percepció:</p> <ul style="list-style-type: none"> -Sisme amb percepció àmplia en un o varis municipis. -Sisme amb percepció parcial en una o vàries comarques. 	PREALERTA
	<p>*Segons la intensitat:</p> <ul style="list-style-type: none"> - Sisme d'intensitat entre IV i IV-V en comarques amb densitat de població alta o Zona A. - Sisme d'intensitat entre IV-V i V-VI en comarques amb densitat de població mitjana o Zona B. - Sisme d'intensitat entre V i VI-VII en comarques amb densitat de població baixa o Zona C. <p>*Segons la percepció i dany:</p> <ul style="list-style-type: none"> - Sisme amb percepció àmplia en una o vàries comarques. - Sisme amb entre 1 i 10 persones ferides lleus. - Sisme amb un o varis edificis amb danys no estructurals visibles. 	ALERTA
	<p>*Segons la intensitat:</p> <ul style="list-style-type: none"> -Sisme d'intensitat entre V i VI-VII en comarques amb densitat de població alta o Zona A. -Sisme d'intensitat VI-VII en comarques amb densitat de població mitjana o Zona B. -Sisme d'intensitat entre VII i VII-VIII en comarques amb densitat de població baixa o Zona C. <p>*Segons la percepció o dany:</p> <ul style="list-style-type: none"> -Sisme amb entre 1 i 10 víctimes de qualsevol categoria. - Sisme amb entre 1 i 65 víctimes gresu o categoritzades com immediates. 	EMERGÈNCIA 1

RISC	SITUACIÓ	FASE D'ACTIVACIÓ
	<ul style="list-style-type: none"> - Sisme amb entre 1 i 10 morts. - Sisme amb molts edificis amb danys no estructurals visibles. - Sisme amb varis edificis amb danys estructurals visibles. - Sisme amb fallada de les línies vitals a nivell local. 	
	<p>*Segons la intensitat:</p> <ul style="list-style-type: none"> -Sisme d'intensitat superior a VII en comarques amb densitat de població alta o Zona A. -Sisme d'intensitat superior a VII-VIII en comarques amb densitat de població mitjana o Zona B. -Sisme d'intensitat superior a VIII en comarques amb densitat de població baixa o Zona C. <p>*Segons la percepció o dany:</p> <ul style="list-style-type: none"> -Sisme amb més de 10 víctimes de qualsevol categoria. -Sisme amb més de 6 víctimes greus o categoritzades com immediates. -Sisme amb més de 10 morts. -Sisme amb molts edificis amb danys estructurals visibles. -Sismes amb fallada de les línies vitals a nivell comarcal. 	EMERGÈNCIA 2

RISC	SITUACIÓ	FASE D'ACTIVACIÓ
RE11. Ventades	<ul style="list-style-type: none"> - Previsió de ventades amb un SMP grau 1 a la comarca del Barcelonès. - Previsió de ventades amb un SMP grau 2 a les comarques de densitat de població alta - Previsió de ventades amb un SMP grau 3 a les comarques de densitat de població baixa 	PREALERTA
	<ul style="list-style-type: none"> - Previsió de ventades amb un SMP grau 2 a la comarca del Barcelonès. - Previsió de ventades amb un SMP grau 3 a les comarques de densitat de població alta. - Previsió de ventades amb un SMP grau 4 a qualsevol comarca. - Previsió de ventades amb un SMP grau 5 a qualsevol comarca. - Previsió de ventades amb un SMP grau 6 a qualsevol comarca. - El vent està provocant danys poc importants d'abast territorial limitat. 	ALERTA
	<ul style="list-style-type: none"> - El vent està provocant danys importants i amb un abast territorial extens. 	EMERGÈNCIA


Annex II. Models de declaració d'activació i altres comunicats i disposicions

1. MODEL DE DECLARACIÓ FORMAL DE SITUACIÓ DE PRE-ALERTA DEL PLA D'ACTUACIÓ MUNICIPAL PER

<p align="center">NOTIFICACIÓ DE COMUNICACIÓ DE SITUACIÓ DE <i>PRE-ALERTA</i> DEL PLA DE PROTECCIÓ CIVIL MUNICIPAL PER</p>
<p align="center"><i>(enviar-ho al CECAT per correu electrònic)</i></p> <p>....., alcalde/ssa de Lliçà d'Amunt pels poders que tinc,</p> <p>DECLARO: <u>LA SITUACIÓ DE PRE-ALERTA</u> del Pla de protecció civil municipal, a causa de/d'</p> <p>Les mesures previstes són:</p> <ul style="list-style-type: none"> • • <p>.....</p> <p>Alcalde/ssa</p> <p>de....., de/d' de 201</p>

2.MODEL DE DECLARACIÓ FORMAL D'ACTIVACIÓ I DESACTIVACIÓ DEL PLA DE PROTECCIÓ CIVIL MUNICIPAL PER EN ALERTA/EMERGÈNCIA

<p align="center">NOTIFICACIÓ D'ACTIVACIÓ PLA DE PROTECCIÓ CIVIL MUNICIPAL EN <i>ALERTA</i></p>
<p align="center"><i>(enviar-ho al CECAT per correu electrònic)</i></p> <p>....., alcalde/ssa de Lliçà d'Amunt, pels poders que tinc,</p> <p>DECLARO: <u>ACTIVAT</u> el Pla de protecció civil municipal, a causa de/d' <u>CONSTITUÏT</u> el Comitè d'Emergències.</p> <p>Les mesures previstes són:</p> <ul style="list-style-type: none"> • • <p>.....</p> <p>Alcalde/ssa</p> <p>de....., de/d' de 201</p>

	<p>Lliçà d'Amunt</p> <p>DOCUMENT ÚNIC DE PROTECCIÓ CIVIL MUNICIPAL (DUPROCIM)</p>	<p>Data: Juliol de 2021</p> <p>Revisió: 1</p>
---	--	---

<p>NOTIFICACIÓ D'ACTIVACIÓ PLA DE PROTECCIÓ CIVIL MUNICIPAL PER EN EMERGÈNCIA/ EMERGÈNCIA 1/EMERGÈNCIA 2</p>
<p><i>(enviar-ho al CECAT per correu electrònic)</i></p>
<p>....., alcalde/ssa de Lliçà d'Amunt, pels poders que tinc,</p> <p>DECLARO: <u>ACTIVAT</u> el Pla de protecció civil municipal, a causa de/d' <u>CONSTITUÏT</u> el Comitè d'Emergències.</p> <p>Les mesures previstes són: Lliçà d'Amunt</p> <p>..... Alcalde/ssa</p> <p>de....., de/d' de 201</p>

<p>NOTIFICACIÓ DE DESACTIVACIÓ DEL PLA DE PROTECCIÓ CIVIL MUNICIPAL PER</p>
<p><i>(enviar-ho al CECAT per correu electrònic)</i></p>
<p>....., alcalde de Lliçà d'Amunt, pels poders que tinc, ja que ha desaparegut tot el risc,</p> <p>DECLARO: <u>DISSOLT</u> el Comitè d'Emergències. <u>DESACTIVAT</u> el Pla de protecció civil municipal, a causa de/d', i la tornada a la normalitat.</p> <p>..... Alcalde/ssa</p> <p>de de/d' de 201</p>

3. MODEL DE BAN AMB UNA ORDRE D'EVACUACIÓ O DE CONFINAMENT


BAN – ORDRE D'EVACUACIÓ
<p>L'Ajuntament comunica que s'ha d'evacuar la zona compresa:.....(especifiqueu el nom dels carrers / les zones)..... Seguiu les següents instruccions:</p> <ul style="list-style-type: none"> • Aneu amb els vostres vehicles a..... (especifiqueu el trajecte o la ruta a seguir, si cal)..... • Si no teniu un mitjà de transport propi, aneu a.....(especifiqueu l'adreça)..... • Agafeu només el que sigui imprescindible (la documentació; la medicació, si en preneu; diners...). Si aneu carregats, l'evacuació no podrà ser tan ràpida i àgil com cal.

BAN – ORDRE DE CONFINAMENT
<p>L'Ajuntament comunica que la població, barriada, ha de quedar-se confinada o tancada a casa seva. Seguiu les següents instruccions:</p> <ul style="list-style-type: none"> • Tanqueu-vos a casa vostra; si sou al carrer, tanqueu-vos a l'edifici més pròxim. • Tanqueu les portes i les finestres. • Pareu els sistemes de ventilació i climatització. • Escolteu la ràdio: us anirem informant de la situació. • No sortiu de casa fins que us ho diguem nosaltres.

4. MODEL DE COMUNICAT D'AVÍS D'EVACUACIÓ O DE CONFINAMENT

COMUNICAT D'EVACUACIÓ
<p>ATENCIÓ, ATENCIÓ: <i>L'Ajuntament comunica que cal evacuar aquesta zona. Seguiu les següents instruccions:</i></p> <ul style="list-style-type: none"> • Aneu, amb els vostres vehicles, a • Si no teniu cap mitjà de transport, aneu a, on us recollirem. • Tanqueu bé les portes, les finestres i les persianes. <p><i>A, podreu esperar fins que hagi passat el risc. Us mantindrem informats</i></p>

COMUNICAT DE CONFINAMENT
<p>ATENCIÓ, ATENCIÓ: <i>L'Ajuntament comunica a la població, barriada.....que ha de quedar-se confinada o tancada a casa seva. Seguiu les següents instruccions:</i></p> <ul style="list-style-type: none"> • Tanqueu-vos a casa vostra, si sou al carrer a l'edifici més pròxim • Tanqueu les portes i les finestres • Pareu el sistemes de ventilació i climatització • Escolteu la ràdio: us anirem informant de la situació • No sortiu de casa fins que us ho diguem nosaltres

 <p>Ajuntament de Lliçà d'Amunt</p>	<p>Lliçà d'Amunt</p> <p>DOCUMENT ÚNIC DE PROTECCIÓ CIVIL MUNICIPAL (DUPROCIM)</p>	<p>Data: Juliol de 2021</p> <p>Revisió: 1</p>
--	--	---

Annex III. Consells d'autoprotecció pel risc

A continuació es presenten els principals consells d'autoprotecció pels diferents riscos.

Es pot consultar tota la informació actualitzada sobre què cal fer en cas d'emergència al web:


http://interior.gencat.cat/ca/arees_dactuacio/proteccio_civil/consells_autoproteccio_emergencia

RE02. INCENDIS FORESTALS

CONSELLS D'AUTOPROTECCIÓ PER A LA POBLACIÓ
<p><i>Si l'incendi s'acosta a casa teva:</i></p> <ul style="list-style-type: none"> ▪ En primer lloc, manté la calma. ▪ Retira els objectes que es puguin cremar del voltant de la casa i també els mobles del jardí. ▪ Tanca les finestres, els porticons, la trampa del tiratge de la xemeneia i les ampolles de gas de l'exterior. Evita que hi entrin espurnes. ▪ Tingues a mà una llanterna perquè l'electricitat es pot tallar. ▪ Facilita l'entrada dels equips de socors a la teva propietat. ▪ En tot moment estigues atent a les indicacions dels responsables municipals, els bombers i la policia. <p><i>En cas d'evacuació:</i></p> <ul style="list-style-type: none"> ▪ Tanca tota la casa. ▪ Desconnecta la llum i el gas. ▪ Perquè l'evacuació sigui ràpida i ordenada, agafa l'imprescindible (la documentació, diners i medicaments). <p><i>Si l'incendi és a la teva porta:</i></p> <ul style="list-style-type: none"> ▪ Entra a casa amb tota la teva família i els animals domèstics i no l'abandonis fins que el foc no hagi passat. ▪ Tanca totes les portes, tant les interiors com les exteriors, i les entrades de respiració i ventilació, per aturar qualsevol aspiració d'aire. ▪ Desconnecta els subministraments de butà, gas natural, gasoil, etc. ▪ Col·loca les mànegues del jardí de tal manera que arribin a qualsevol racó de la casa. Omple d'aigua la banyera, les piques, etc. i, si tens temps, treu les cortines. ▪ No t'esveris encara que el fum penetri a la casa: posa tovalloles mullades sota les portes i ruixa-les sovint per evitar que s'escalfin. ▪ Protegeix-te amb roba de cotó o llana, amb unes ulleres i un mocador moll. ▪ Si el fum és espès, deixa els llums encesos per millorar la visibilitat i per facilitar que et trobin. ▪ Deixa els documents i els objectes de valor dins el cotxe, al garatge, amb les portes tancades, per si has de fugir. <p><i>Si ets a camp obert:</i></p> <ul style="list-style-type: none"> ▪ Allunya't del front del foc pels costats. És vital fugir en la direcció oposada a l'avenç del foc i del fum. ▪ Entra a la zona ja cremada al més aviat possible. ▪ Regula la respiració: unes inspiracions poc profundes i lentes, agafant l'aire de prop de terra, eviten inhalar el fum espès. ▪ Si pots, mulla un mocador per tapar-te la cara i evita així els efectes nocius del fum. ▪ No et refugiïs a pous ni coves, ja que l'oxigen pot acabar-s'hi ràpidament. Evita també les zones de pendent, els ports de muntanya i les valls estretes, perquè l'aire calent tendeix a pujar. ▪ En cas de perill imminent, estira't de bocaterrosa. <p><i>Si ets al cotxe:</i></p> <ul style="list-style-type: none"> ▪ Si hi ets a temps, busca un lloc arrecerat i atura't. Si el front del foc travessa la carretera, no surtis del vehicle, tanca els vidres i encén els fars perquè et puguin trobar entre el fum.

RE03.INUNDACIONS

CONSELLS D'AUTOPROTECCIÓ PER A LA POBLACIÓ
<p data-bbox="240 365 507 392">Inundacions i forts aiguats</p> <p data-bbox="240 398 1350 452">La pluja d'intensitat forta caiguda en un temps breu pot provocar desbordaments o inundacions de rius, torrents, etc. La tardor és l'època de l'any en la qual aquest risc és més elevat a Catalunya.</p> <p data-bbox="240 472 496 499"><i>Recomanacions bàsiques:</i></p> <p data-bbox="240 517 1350 602">Escolta la ràdio (RNE, Catalunya Ràdio, ràdio local) per informar-te de la possibilitat de pluges intenses o riuades, de l'estat de les carreteres i, si s'escau, de les mesures de precaució i dels consells d'actuació que es donin a la població. Protegeix-te després que s'hagi anunciat que augmenta el nivell de les aigües.</p> <p data-bbox="240 633 703 660"><i>Què has de fer si ets dins de casa o d'un edifici:</i></p> <ul data-bbox="240 678 1278 853" style="list-style-type: none"> ▪ Obturar les esclotxes de les portes, de les finestres i dels respiradors si l'edifici pot quedar afectat. ▪ Conduir els animals domèstics a llocs alts i protegits. ▪ Col·locar els documents importants, els objectes valuosos, els aliments i l'aigua potable als pisos alts. ▪ Posar els productes perillosos en llocs protegits. ▪ Desconnectar l'interruptor general de l'electricitat. ▪ Posar-te a les zones altes, no baixar als soterranis. <p data-bbox="240 871 576 898"><i>Què has de fer si ets a l'aire lliure:</i></p> <ul data-bbox="240 916 1350 1176" style="list-style-type: none"> ▪ Allunyar-te dels ponts, les rieres, els torrents o les zones inundables. ▪ No estacionar el cotxe als ponts, ni al costat de rius o zones inundables; tampoc s'hi ha d'acampar, per evitar l'arribada per sorpresa d'una crescuda d'aigua o d'una riuada, que et podria arrossegar. ▪ Circular preferentment per rutes principals i autopistes i moderar la velocitat. ▪ No creuar mai amb un vehicle guals que salvin barrancs o altres trams de carretera si estan inundats ja que la força de l'aigua podria arrossegar-te. ▪ Si tens problemes de visibilitat a causa de la pluja, aparca al voral i senyalitza la teva situació. ▪ Allunya't de la base dels turons per evitar que t'atrapi l'aigua que baixa pels vessants i que sovint arrossega fang, restes d'arbres i pedres. Vés a les parts més altes de la zona on et trobis per evitar les riuades.
<p data-bbox="240 1193 470 1220">Tempestes elèctriques</p> <p data-bbox="240 1227 1350 1281">Les tempestes són borrasques locals intenses, provocades per cúmuls nuvolosos. Els vendavals i llamps que ocasionen poden provocar danys i, sobretot, la pedra pot afectar l'agricultura.</p> <p data-bbox="240 1301 496 1328"><i>Recomanacions bàsiques:</i></p> <ul data-bbox="240 1346 1350 1543" style="list-style-type: none"> ▪ Refugia't dins de casa o d'un edifici. ▪ Tanca les portes i les finestres. ▪ Escolta els butlletins meteorològics de la ràdio. ▪ No deixis res a fora de la casa quan s'anuncii una tempesta: entra tots els objectes que el vent es pugui emportar ja que podrien convertir-se en projectils perillosos. ▪ Desconnecta l'interruptor general de l'electricitat. ▪ No telefonis, deixa les línies lliures per als equips de socors.

	<p>Lliçà d'Amunt DOCUMENT ÚNIC DE PROTECCIÓ CIVIL MUNICIPAL (DUPROCIM)</p>	<p>Data: Juliol de 2021 Revisió: 1</p>
---	---	---

RE04. RISC EN EL TRANSPORT DE MERCADERIES PERILLOSES

CONSELLS D'AUTOPROTECCIÓ PER A LA POBLACIÓ EN CAS DE RISC D'ACCIDENT EN EL TRANSPORT DE MERCADERIES PERILLOSES


El transport de mercaderies perilloses pot comportar riscos greus per a les persones i el medi ambient si es produeix un accident durant el transport o la distribució.

Recomanacions bàsiques:

Els vehicles que transporten mercaderies perilloses porten unes plaques de color taronja amb unes xifres que indiquen la substància que transporten.

En cas de produir-se un accident:

- Assenyala i abalisa l'accident. Assenyala davant i darrere: a la carretera s'han d'utilitzar els llums i els triangles de senyalització o bé hi ha d'haver persones apostades als llocs adequats.
- Mantén-te a distància del lloc de l'accident.
- Avisa els serveis d'urgència.
- Precisa el lloc i la naturalesa de l'accident, el nombre aproximat de víctimes i el tipus de danys materials i, si és possible, el nombre que indica la placa taronja del vehicle.
- No fumis.
- No toquis els ferits llevat que es cali foc.

	Lliçà d'Amunt DOCUMENT ÚNIC DE PROTECCIÓ CIVIL MUNICIPAL (DUPROCIM)	Data: Juliol de 2021 Revisió: 1
---	---	------------------------------------

RE05. NEVADES

CONSELLS D'AUTOPROTECCIÓ PER A LA POBLACIÓ EN CAS DE RISC DE NEVADES
<p>1) <u>ABANS QUE ARRIBI L'HIVERN:</u></p> <ul style="list-style-type: none"> • A l'habitatge cal tenir preparat el material següent: <ul style="list-style-type: none"> - Un transistor i piles de recanvi (renoveu-les periòdicament), per poder escoltar les previsions meteorològiques. - Llanternes, fanals de càmping, espelmes,... - Emmagatzemar aliments amb calories, combustibles i productes de neteja. - Una farmaciola de primers auxilis i medicaments que prenguin de forma habitual o esporàdica els membres de la família. - Roba i calçat adient per a les baixades de temperatura i les nevades. • <u>Cal revisar:</u> <ul style="list-style-type: none"> ▪ A l'habitatge <ul style="list-style-type: none"> - Tots els punts de l'habitatge on hi hagi entrades d'aire de l'exterior: finestres, portes,.... Cal protegir-les amb una cinta adhesiva que aïlli. - L'estat dels teulats i de les baixades d'aigua. - Les branques dels arbres, cal podar-les si són massa llargues per evitar que es trenquin (poden perjudicar les línies elèctriques del costat). - Procureu-vos combustible per a la calefacció. ▪ En el vehicle: <ul style="list-style-type: none"> - Disposar de cadenes (en bon estat), llanterna, manta de viatge. - Comprovar l'estat de les bateries, el dipòsit de benzina, les llums, els frens, els pneumàtics, la calefacció, el parabrises,...amb la finalitat de mantenir el vehicle per a les condicions de l'hivern.
<p>2) <u>EN SITUACIÓ DE RISC IMMINENT O DURANT LA NEVADA</u></p> <ul style="list-style-type: none"> • Informe-vos de les previsions meteorològiques: <ul style="list-style-type: none"> - Mitjans de comunicació. - Servei Meteorològic de Catalunya (METEOCAT). - Instituto Nacional de Meteorologia (INM). • Si sou a casa o en un edifici cal que: <ul style="list-style-type: none"> - Escolteu la ràdio: Catalunya ràdio, Radio Nacional d'Espanya, emissores locals. Esteu atents a la informació meteorològica i a les consignes de les autoritats. - Feu un ús correcte de la calefacció. - Desconnecteu els aparells elèctrics no necessaris. - Consumiu els queviures de manera racional. - Eviteu tenir estufes de llenya, carbó o gas i brasers a llocs tancats on no es renovi l'aire, hi ha perill d'enverinament. - Vigileu les canonades d'aigua, cal mantenir un rajolí constant a les aixetes per evitar que es congelin. En les calefaccions cal emprar anticongelant, si s'escau. - No telefoneu, cal deixar les línies lliures per als equips de socors. - No deixeu sortir al carrer a les persones d'edat avançada ni als/les nens/es. • Si heu de sortir al carrer o sou fora: <ul style="list-style-type: none"> - Abrigueu-vos bé si heu de passar molt temps fora: Cal dur peces de roba lleugeres, una sobre l'altra. Evitar dur roba ajustada. Cal permetre que l'aire circuli i actui com a aïllant. Les manyoples proporcionen més calor que els guants. - Protegiu-vos sobretot la cara i el cap. Eviteu que l'aire fred us entri directament als pulmons. - Eviteu fer exercicis físics excessius, ja que el fred fa una pressió extra sobre el cor i es corre el perill de patir un atac cardíac o de fer mal a l'organisme. - Si no és imprescindible, eviteu sortir al carrer si fa vent i neva ja que disminueix la visibilitat. • Si heu d'agafar el cotxe: <ul style="list-style-type: none"> - Cal equipar-lo. - Cal planificar la sortida, conèixer la previsió meteorològica de la zona per on s'ha de circular, les rutes i els llocs on refugiar-se en cas de tempesta (pobles, refugis, hotels de carretera,..). - Si heu d'emprendre un viatge cal dur dins el cotxe com a mínim: ràdio, pala, corda, roba d'abric, aliments rics en calories (xocolata, fruits secs,..). - Cal conèixer abans de començar el viatge les rutes per on circular - Eviteu les rutes difícils, com les carreteres i els ports de muntanya.

CONSELLS D'AUTOPROTECCIÓ PER A LA POBLACIÓ EN CAS DE RISC DE NEVADES

- Circuleu per les vies principals i autopistes.
 - Si la ruta és perillosa torneu endarrera o cerqueu refugi.
 - Procureu no viatjar sol.
 - Cal que poseu les cadenes a les rodes motrius del cotxe en cas de neu o de glaç. En aquest cas escolliu un lloc que no interrompi la circulació dels altres vehicles.
 - No avanceu als altres vehicles si les condicions no són favorables.
 - Porteu el cinturó posat, els nens i les nenes han d'estar ben asseguts/des a les seves cadires.
 - Desconfieu dels indrets amb ombres, dels ponts, dels viaductes i de les interseccions ja que pot haver-hi gel.
 - Sempre que sigui possible eviteu agafar el cotxe, sobretot si és de nit.
- **Si el temporal us agafa dins del cotxe:**
 - Intenteu cercar refugi.
 - Sinó trobeu refugi quedeu-vos dins el cotxe, els pneumàtics actuen com a aïllant del fred.
 - Deixeu la calefacció posada i la finestra una mica oberta.
 - No us adormiu amb el motor en marxa.
 - Manteniu net de neu el tub d'escapament.
 - No empreu les marques deixades per altres vehicles, és millor avançar per neu verge.
 - Si hi ha gel no trepitgeu el fre.
 - Inicieu la marxa lentament, si el vehicle patina, desaccelereu.
 - Si baixeu un pendent, manteniu una distància superior a la normal.

	<p>Lliçà d'Amunt</p> <p>DOCUMENT ÚNIC DE PROTECCIÓ CIVIL MUNICIPAL (DUPROCIM)</p>	<p>Data: Juliol de 2021</p> <p>Revisió: 1</p>
---	--	---

RE09. RISC SÍSMIC


CONSELLS D'AUTOPROTECCIÓ PER A LA POBLACIÓ EN CAS DE RISC SÍSMIC

Si us trobeu a casa:

- Refugieu-vos sota una taula sòlida o bé en un angle de la paret.
- No fugiu durant la sacsejada, molta gent és víctima de la caiguda d'objectes.
- No agafeu l'ascensor.
- Si sou al carrer:
 - Allunyeu-vos dels edificis, si no podeu refugieu-vos en un portal.
 - Si sou al vehicle quedeu-vos dins, lluny de tot allò que perilli de caure.


Després de la sacsejada

- Escolteu la ràdio i seguïu les instruccions de les autoritats.
- Tanqueu les connexions d'aigua i gas. No utilitzeu l'ascensor.
- Evacueu l'edifici i emporteu-vos la documentació, roba d'abric i els vostres medicaments indispensables.
- Dirigiu-vos a un lloc aïllat i protegit de la caiguda d'objectes. Aneu pel mig del carrer, vigilant les vores i el que pugués caure.
- Eviteu les zones costaneres, ja que hi pot haver perill de grans onades (sisme submarí).

	<p>Lliçà d'Amunt</p> <p>DOCUMENT ÚNIC DE PROTECCIÓ CIVIL MUNICIPAL (DUPROCIM)</p>	<p>Data: Juliol de 2021</p> <p>Revisió: 1</p>
---	--	---

CONSELLS GENERALS


CONSELLS D'AUTOPROTECCIÓ PER ALS ACTUANTS
<ul style="list-style-type: none"> ▪ Observa els consells precedents: consells generals d'autoprotecció per a la població. ▪ Informa't de la zona segura, on has d'actuar. No entris a cap zona de la qual no coneguis el risc. ▪ Informa't periòdicament de la situació. ▪ Estigues atent a la previsió meteorològica. ▪ La roba i el calçat han de donar-te protecció. Vesteix i calça adequadament. <p>NO T'ARRISQUIS INÚTILMENT!</p>

	<p>Lliçà d'Amunt</p> <p>DOCUMENT ÚNIC DE PROTECCIÓ CIVIL MUNICIPAL (DUPROCIM)</p>	<p>Data: Juliol de 2021</p> <p>Revisió: 1</p>
---	--	---

Annex IV. Plans d'autoprotecció associats

Al municipi de Lliçà d'Amunt, s'han elaborat els següents plans d'autoprotecció:

Establiments o edificis amb PAU	Titular	Telèfon de contacte	Mecanisme d'interfase
Pavelló municipal d'esports	Ajuntament de Lliçà d'Amunt	938 415 225	Avis a través del CRA

	Lliçà d'Amunt DOCUMENT ÚNIC DE PROTECCIÓ CIVIL MUNICIPAL (DUPROCIM)	Data: Juliol de 2021 Revisió: 1
---	---	------------------------------------

Annex V. Informació malalties transmissibles emergents

Document 2:

Descripció d'emergències per malalties transmissibles emergents:

Una emergència associada a malaltia transmissible emergent amb potencial alt risc pot produir-se en un sol episodi però normalment retorna en forma de diverses onades, cadascuna amb característiques particulars pel què fa a l'afectació i a la mortalitat però possiblement més severes que la primera.

Davant d'una determinada malaltia, caldrà valorar en cada cas, com a mínim, els paràmetres següents: taxa d'atac, taxa de malaltia clínica dels afectats, taxa de letalitat, taxa de mortalitat i percentatge de casos esperats a la setmana pic. En base a això, caldrà definir en cada cas els grups de risc, la població de més transmissibilitat i el grau de vulnerabilitat dels llocs de pública concurrència i com aquest poden actuar com escenaris que afavoreixen la propagació de l'agent causant.

Avaluació malalties transmissibles emergents:

Tots els municipis han de prendre mesures per fer front a aquest tipus d'emergències.

Document 3:

3.1 Sector de risc: Tot el municipi

3.2 Elements vulnerables: cal considerar com a tals:


- Xarxa de transport públic.
- Aeroports, terminals portuàries de passatgers, estacions i intercanviadors de transport terrestre (estacions d'autobusos, estacions de tren, estacions de metro...).
- Activitats d'espectacles i recreatives.
- Centres comercials.
- Hospitals, altres centres sanitaris i residències d'avis.
- Centres educatius (escoles i llars d'infants bàsicament).
- Biblioteques.
- Oficines d'atenció al públic, etc.

Document 4; apartat 4.1.2: actuacions en cas d'emergències per malalties transmissibles emergents


ACTUACIONS PER A MANTENIR LA PRESTACIÓ DELS SERVEIS BÀSICS

El municipi, com a ens responsable de la prestació de tota una sèrie de serveis al ciutadà, entre els quals hi ha el servei de protecció civil, ha de preparar-se per poder garantir la continuïtat en la prestació d'aquests serveis. Com a serveis imprescindibles per al funcionament del municipi, es consideren els següents:

- **Serveis de salut, seguretat i emergències:** agrupa els serveis necessaris per a atendre la població afectada per una emergència associada a la pandèmia i en general els elements necessaris per gestionar les emergències (centres de coordinació, comunicacions...). Des del punt de vista municipal, es concreten els tipus i subtipus següents:

	Lliçà d'Amunt DOCUMENT ÚNIC DE PROTECCIÓ CIVIL MUNICIPAL (DUPROCIM)	Data: Juliol de 2021 Revisió: 1
---	---	------------------------------------


- Serveis socio-sanitaris:
 - Consultori local de Lliçà d'Amunt.
 - Sistema Sanitari Integra d'utilització pública de Catalunya (SISCAT).
 - Sistema d'Emergències Mèdiques (SEM).
 - Transport sanitari.
 - Servei telefònic de Salut Respon.
- Serveis de seguretat ciutadana:
 - Polícies Locals
 - Mossos d'Esquadra
 - Seguretat privada d'edificis públics
- Serveis de salvament, prevenció i extinció d'incendis
 - ADF L'Alzina
- Serveis de Protecció Civil i logístics:
 - 112
 - CECAT
 - Personal de serveis de Protecció Civil
- **Subministraments bàsics i sanejament:** agrupa la producció, transport i distribució d'aigua, gas, electricitat, recursos energètics (combustibles), d'aliments de primera necessitat i medicaments. Inclou també la recollida i tractament de residus urbans i d'aigües residuals. Es concreten els tipus i subtipus següents:
 - Subministrament de recursos vitals:
 - Aigua potable
 - Aliments primera necessitat
 - Medicaments (especialment els considerats vitals en els tractaments)
 - Subministrament de recursos energètics:
 - Electricitat
 - Gas natural.
 - Gasoil calefacció.
 - Combustibles per a transport col·lectiu i vehicles motor (producció, distribució i subministrament, benzineres), prioritzant els operatius d'emergència.
 - Recollida i tractament de residus sòlids urbans
 - Tractament d'aigües residuals
- **Altres serveis imprescindibles pel funcionament del municipi:** engloba la resta de serveis necessaris per al desenvolupament de les activitats. Es concreten els tipus i subtipus següents:

	Lliçà d'Amunt DOCUMENT ÚNIC DE PROTECCIÓ CIVIL MUNICIPAL (DUPROCIM)	Data: Juliol de 2021 Revisió: 1
---	---	------------------------------------

- Transport:
 - Xarxa d'autobusos interurbans.
 - Carreteres i autopistes (inclosos túnels).
- Comerç
- Finances
 - Xarxa de caixes i bancs.
 - Organismes reguladores de l'activitat econòmica i financera pública i privada.
- Administració pública i serveis d'atenció al ciutadà:
 - 010
 - Ajuntament de Lliçà d'Amunt.
 - Altres serveis de l'administració pública.
- Ensenyament:
 - Llars d'Infants Palaudàries.
 - Escola bressol Nova Espuma.
 - Escola Miquel Martí i Pol.
 - Escola de Lliçà d'Amunt.
 - Escola Rosa Oriol Anguera.
 - Institut de Lliçà.
 - Institut Hipàtia d'Alexandria.
- Serveis funeraris

Preventivament, es preveuen tota una sèrie d'actuacions que garanteixin el mínim de personal necessari per la prestació dels serveis anteriors, ja sigui de forma directa o indirecta.

- Es garanteix la vacunació d'aquell personal que faci funcions en l'àmbit de:
 - Serveis socio-sanitaris:
 - Consultori local de Lliçà d'Amunt.
 - Sistema Sanitari Integral d'utilització pública de Catalunya (SISCAT).
 - Sistema d'Emergències Mèdiques (SEM).
 - Transport sanitari.
 - Servei telefònic de Salut Respon.
 - Personal mèdic i tècnics d'autòpsia de l'IMLC.
 - Serveis de seguretat ciutadana:
 - Mossos d'Esquadra
 - Polícies Locals
 - Seguretat privada d'edificis públics
 - Serveis de salvament, prevenció i extinció d'incendis:

	Lliçà d'Amunt DOCUMENT ÚNIC DE PROTECCIÓ CIVIL MUNICIPAL (DUPROCIM)	Data: Juliol de 2021 Revisió: 1
---	---	------------------------------------

- Bombers de la Generalitat de Catalunya.
- ADF l'Alzina
- Serveis de Protecció Civil i logístics:
 - 112
 - CECAT
 - Personal de serveis de Protecció Civil municipals

Per a tots aquests serveis caldrà que els organismes responsables o implicats en el seu funcionament, ja siguin d'àmbit públic o privat, estableixin les mesures necessàries per a garantir el seu funcionament almenys en situació de serveis mínims. Caldrà, per tant, que analitzin quins recursos mínims requereixen en cada cas per a garantir aquests serveis i en tot cas establiran una graduació en funció del percentatge de personal disponible que es correspondrà amb els nivells d'operativitat següents:

- **Nivell 1:** en aquells casos en què el percentatge de treballadors disponibles permet prestar el servei en condicions de normalitat. De forma simplificada, s'assumeix que el nivell 1 es correspon amb el valor superior al 75% de la plantilla disponible.
- **Nivell 2** o de serveis mínims: en aquells casos en què el percentatge de treballadors disponibles no permet un servei o activitat en condicions de normalitat però sí que permet mantenir una activitat de serveis mínims que cobreix especialment les franges de major demanda de servei. De forma simplificada, s'assumeix que el nivell 2 es correspon amb valors entre el 50 i el 75% de la plantilla disponible.
- **Nivell 3** o d'incapacitat en el servei: en aquells casos en què el percentatge de treballadors disponibles no permet ni tal sols condicions de serveis mínims i per tant es considera no operatiu. De forma simplificada, s'assumeix que el nivell 3 es correspon amb valors inferiors al 50% de la plantilla disponible.

La definició dels nivells tindrà en compte bàsicament el percentatge de la plantilla habitual disponible. Caldrà tenir en compte també:

- El nombre de personal laboral habitualment disponible en situació de normal funcionament de l'activitat.
- El nombre mínim de personal laboral estrictament necessari per al desenvolupament en condicions de normalitat de l'activitat, per tant, la capacitat d'acumulació de tasques.
- El personal disponible de reforç (borses de treball, suplències, ...) i la possibilitat de concentrar els períodes de descans habituals quan aquests siguin superiors als de cap de setmana (per exemple, activitats on es treballa alternativament 4 dies i es descansen 3 o similars).
- Les activitats que es poden realitzar mitjançant teletreball o que poden minimitzar la presència dels treballadors a les oficines a unes hores o dies concrets.
- Les operacions i manteniments menors que es poden suprimir per a reforçar els manteniments principals i les operacions bàsiques de l'activitat.
- La cadència, inferior a l'habitual, que permet mantenir un bon servei en condicions de "quasi normalitat" (per exemple, recollida d'escombraries cada dos dies en comptes de diàriament).

Caldrà que per a aquesta valoració es tingui també en compte l'increment potencial en la demanda dels serveis o activitats com a resultat de la emergència, especialment en tot allò relacionat amb l'àrea sanitària, assistencial i d'atenció al ciutadà.

Ahora, caldrà que prevegin l'avís al CECAT, a través de les associacions que els agrupen, quan es produeixi algun canvi en el seu nivell d'operativitat tant en nivell ascendent com descendent.

S'indiquen tot seguit els principals organismes vinculats a cadascun dels tipus de serveis abans indicats, especialment en tot allò relacionat amb l'àrea assistencial i d'atenció al ciutadà.

» **CHECKLIST**

A continuació s'adjunta un checklist per tal de facilitar el seguiment del grau de prestació dels serveis bàsics municipals.

Caldrà que els municipis avisin al CECAT, quan com a conseqüència de la pandèmia de la grip nova, es produeixi algun canvi en el nivell d'operativitat tant en nivell ascendent com descendent.

SERVEIS IMPRESCINDIBLES PER AL FUNCIONAMENT DEL MUNICIPI	Nivell 1	Nivell 2	Nivell 3
Salut, Seguretat i Emergències			
Centres i Serveis socio-sanitaris	■	■	■
Policia Local	■	■	■
Protecció Civil Municipal	■	■	■
Subministraments Bàsics i Sanejament			
Aigua potable	■	■	■
Neteja i manteniment	■	■	■
Enllumenat públic	■	■	■
Altres Serveis Imprescindibles per al Funcionament del Municipi			
Transport col·lectiu	■	■	■
Administració Pública (diferents dels cossos de seguretat i protecció civil)	■	■	■
Llars d'Infants (xarxa pública, si escau)	■	■	■
Escoles i instituts (xarxa pública, si escau)	■	■	■
Serveis Funeraris	■	■	■


Per als serveis que no són responsabilitat del municipi (per exemple, el subministrament elèctric, d'aliments, etc), aquest haurà d'avisar el CECAT indicant la qualitat o el nivell de servei prestat i no tant la plantilla disponible atès que no depenen directament del municipi.

SERVEIS IMPRESCINDIBLES PER AL FUNCIONAMENT DEL MUNICIPI	Nivell Òptim	Nivell Serveis Mínim	Nivell Crític
Subministraments Bàsics i Sanejament			
Aliments			
Combustible (també per al transport col·lectiu, gas natural, butà, propà, gasoil calefacció,...)			
Electricitat			
Medicaments			
Altres Serveis Imprescindibles per al Funcionament del Municipi			
Comerç			
Finances (xarxa de caixes i bancs)			
Llars d'Infants, escoles i instituts (xarxa privada)			
Comunicacions (telefonía, ràdio i televisió, correu,...)			

» **ACTUACIONS A FER ALS CENTRES DE TREBALL MUNICIPALS**

De forma resumida, es destaquen les actuacions següents:

- Aplicar els procediments d'actuació en cas que es determini que existeix un cas entre el personal propi i/o entre la població del municipi El procediment d'actuació consistirà a enviar als treballadors a les seves cases, realitzar-los proves toxicològiques específiques i gestionar el tractament posterior.
- Utilitzar mitjans telemàtics per continuar treballant des de casa (per al personal per al qual no és imprescindible la presència física al seu lloc de treball).
- Comprovar que les dependències de l'Ajuntament tenen un bon sistema de ventilació que contribueixi a una de les mesures d'autoprotecció habituals (ventilació dels edificis).
- Formar als treballadors sobre les mesures d'higiene personal i en l'ús d'equipaments compartits (vehicles, ordinadors, telèfons, ...)
- Repartir, si s'escau en funció de les característiques de la situació, guants d'un sol ús entre el personal
- Preveure una neteja d'aquell maquinari de treball compartit (impressores, fotocopiadores,...) abans de la seva utilització per nou personal. Es llençaran els papers i guants en contenidors amb tapa que han de ser buidats i desinfectats diàriament.
- Respectar la distància mínima d'un metre durant l'atenció al públic, per evitar el contagi del virus.
- Addicionalment, per a feines fora del centre de treball on no és possible la neteja de mans amb aigua i sabó, poden utilitzar-se productes amb solució alcohòlica.
- Consultar les recomanacions adients per a contrarestar l'efecte de la pandèmia, a les pàgines web habilitades per les autoritats sanitàries.

	Lliçà d'Amunt DOCUMENT ÚNIC DE PROTECCIÓ CIVIL MUNICIPAL (DUPROCIM)	Data: Juliol de 2021 Revisió: 1
---	---	------------------------------------

- Consultar les recomanacions orientades a les empreses per a la planificació de les mesures d'emergència en cas de pandèmia, a la pàgina web del Departament de Treball de la Generalitat.

» **ACTUACIONS ESPECÍFIQUES AL CENTRE RECEPTOR D'ALARMES I A ALTRES CENTRES D'ATENCIÓ TELEFÒNICA**

Aquest tipus de centres de treball impliquen diferents torns de treball, de manera que el personal comparteix els mateixos equips de treball: telèfons, auricular, ordinadors... Per aquest motiu, s'estableixen recomanacions preventives addicionals, entre les que destaquen les següents:

- Repartiment, si s'escau, de guants d'un sol ús per a la neteja de l'equipament de la Sala.
- Reforçar el sistema de ventilació, assegurar l'ús personal i intransferible d'equips (emissores, telèfons, mans lliures, teclats,...) o assegurar la seva neteja abans de cada canvi de torn per evitar que quedin possibles partícules d'usuaris portadors. Les neteges poden ser amb papers humits amb solucions alcohòliques. Es llençaran els papers i guants en contenidors amb tapa que han de ser buidats i desinfectats diàriament.
- Una estona abans del canvi de guàrdia es podrien fer les següents actuacions a la Sala:
 - Si és possible, desviar el telèfon a alguna sala adjacent que serveixi de sala intermèdia entre l'entrada i la sortida a la sala principal.
 - Realitzar la neteja de la sala i ventilar-la (obrir finestres, activar ventiladors al màxim, etc.) (Les persones que finalitzen la guàrdia ja no tornen a entrar a la sala, es deixa tot apuntat al registre d'incidències o en algun mitjà similar i es marxa; desviant altre cop el telèfon a la sala abans de sortir)
 - Els relleus entren directament a la sala annexa a la sala principal.
 - Tant el personal sortint com el personal entrant passa a rentar-se les mans amb aigua i sabó a la sortida i entrada a la sala. També cada cop que s'entri o se surti de la sala per períodes de descans curts o per necessitats higièniques, es procedirà al rentat de mans amb aigua i sabó.
 - Mentre duri la possibilitat de contagi, dinar o sopar a zones no comunes. Caldrà rentar els recipients i utensilis utilitzats en el moment que es facin servir i deixar la porta oberta perquè es ventili.



**Diputació
Barcelona**

**Àrea d'Infraestructures
i Espais Naturals**

Gerència de Servels d'Habitatge, Urbanisme i Activitats

Comte d'Urgell, 187, 2a pl.

Edifici del Rellotge

08036 Barcelona

Tel. 934 022 890 · Fax 934 020 653

gs.hua@diba.cat · www.diba.cat/