

DISPOSICIONS**DEPARTAMENT DE TERRITORI I SOSTENIBILITAT****EDICTE de 28 d'octubre de 2015, sobre un acord de la Comissió Territorial d'Urbanisme de Barcelona referent al municipi de Lliçà d'Amunt.**

La Comissió Territorial d'Urbanisme de Barcelona, en la sessió de 10 de juny de 2015, va adoptar, entre altres, l'acord següent:

Exp.: 2009/36842/B

Correcció de l'errada material existent en el catàleg de béns protegits del Pla d'ordenació urbanística municipal de Lliçà d'Amunt

Vist l'informe proposta dels Serveis Tècnics i d'acord amb els fonaments que s'hi exposen, aquesta Comissió acorda:

- 1 Corregir l'errada material existent en el catàleg de béns protegits del Pla d'ordenació urbanística municipal de Lliçà d'Amunt, consistent en canviar la superfície de la parcel·la de la fitxa a.5, corresponent a Santa Justa i Santa Rufina, que ha de ser 275 m² en comptes de 2.160 m².
- 2 Publicar aquest acord i la fitxa a.5 corregida al DOGC, a l'efecte de la seva executivitat immediata tal com indica l'article 106 del Text refós de la Llei d'urbanisme, aprovat pel Decret legislatiu 1/2010, de 3 d'agost, modificat per la Llei 3/2012, de 22 de febrer
- 3 Comunicar-ho a l'Ajuntament de Lliçà d'Amunt.

Contra aquest acord, que es refereix a una disposició administrativa de caràcter general, es pot interposar recurs contenciós administratiu davant la Sala Contenciosa Administrativa del Tribunal Superior de Justícia de Catalunya en el termini de dos mesos a comptar de l'endemà de la notificació o la publicació al Diari Oficial de la Generalitat de Catalunya, de conformitat amb el que preveuen l'article 107.3 de la Llei 30/1992, de 26 de novembre, de règim jurídic de les administracions públiques i del procediment administratiu comú, i els articles 10, 25 i 46 de la Llei 29/1998, de 13 de juliol, reguladora de la jurisdicció contenciosa administrativa, sens perjudici que els particulars puguin interposar qualsevol altre recurs que considerin procedent, i de la possibilitat que tenen els ajuntaments i altres administracions públiques de formular el requeriment previ que preveu l'article 44 de la Llei 29/1998, de 13 de juliol, reguladora de la jurisdicció contenciosa administrativa.

En el cas de formular requeriment, aquest s'entendrà rebutjat si, dins el mes següent a la recepció, no és contestat. En aquest supòsit, el termini de dos mesos per a la interposició del recurs contenciós administratiu es comptarà de l'endemà del dia en què es rebí la comunicació de l'acord exprés o del dia en què s'entengui rebutjat presumptament.

Consulta i informació de l'expedient

L'expedient restarà, per a la consulta i la informació que preveu l'article 107 del Text refós de la Llei d'urbanisme, modificat per la Llei 3/2012, de 22 de febrer, a l'arxiu de planejament de la Direcció General d'Ordenació del Territori i Urbanisme del Departament de Territori i Sostenibilitat, avinguda Josep Tarradellas, 2-6, 08029 Barcelona, de 9.30 h a 13.30 h, de dilluns a divendres feiners.

S'inclou a continuació l'enllaç al Registre de Planejament Urbanístic de Catalunya, que permet la consulta telemàtica i immediata del contingut dels documents que conformen l'instrument de planejament urbanístic aprovat amb plena garantia d'autenticitat i integritat, en virtut del que preveuen la disposició adicional quarta de la Llei 2/2007, de 5 de juny, del Diari Oficial de la Generalitat de Catalunya, i l'article 103.3 del Text refós

Per descarregar una còpia d'aquest document consulti la següent pàgina web		
Codi Segur de Validació	2a5148270a30472ca854c2d0a824fabf001	
Url de validació ISSN 1988-298X	http://connectorweb.llicamunt.cat:8088 http://www.gencat.cat/dogc	
		DL B 3801

CVE-DOGC-A-15302074-2015

de la Llei d'urbanisme modificat per la Llei 3/2012, de 22 de febrer:

[http://tes.gencat.cat/rpuportal/AppJava/cercaExpedient.do?
reqCode=veureFitxa&codiPublic=2009/36842/B&assentament=68276,68277,68278&set-locale=ca](http://tes.gencat.cat/rpuportal/AppJava/cercaExpedient.do?reqCode=veureFitxa&codiPublic=2009/36842/B&assentament=68276,68277,68278&set-locale=ca)

Barcelona, 28 d'octubre de 2015

M. Teresa Manté Prats

Secretària de la Comissió Territorial d'Urbanisme de Barcelona

Annex

Fitxa a.5 del catàleg de béns protegits del Pla d'ordenació urbanística municipal de Lliçà d'Amunt

(Vegeu la imatge al final del document)

[NNUU_cat.pdf](#)

(15.302.074)

Per descarregar una còpia d'aquest document consulti la següent pàgina web

Codi Segur de Validació 2a5148270a30472ca854c2d0a824fabf001

Url de validació <http://connectorweb.llicamunt.cat:8088>

ISSN 1988-298X

<http://www.gencat.cat/dogc>

DL B 3801



CVE-DOGC-A-15302074-2015

CATÀLEG DE BÉNS PROTEGITS

SANTA JUSTA I SANTA RUFINA- a.5



DADES GENERALS

- . Ubicació: Crta. de Caldes a Granollers
- . Referència catastral: 08106A005000200000S]
- . Superfície de parcel·la: 275 m2
- . Classificació urbanística: Sòl no urbanitzable
- . Qualificació urbanística: 22a (Protecció especial agrícola i paisatgística)



DESCRIPCIÓ

L'ermita de Santa Justa i Santa Rufina s'aixeca en un espai ric en restes antigues. S'han trobat indicis de vil·les romanes, de forns de terrissa i material divers. La presència romana s'explica per la qualitat de la terra i perquè aquest indret es trobava en una cruïlla de camins: per un costat, el camí romà d'Illuro (Mataró) a Aquae Calidae (Caldes de Montbui), i per l'altre, el camí que anava cap a Bigues i Riells del Fai.

L'actual edifici de Santa Justa, és resultat de l'última restauració feta el 1982. És un edifici d'una sola nau amb absis orientat a l'est. Al mur nord hi ha adossada la capella del Roser, construïda al segle XVIII, i també hi havia hagut una petita sagristia, construïda aprofitant el mur d'un contrafort, de la qual només es conserva l'estructura de la base. A la façana de ponent es troba la porta d'accés principal; és romànica, d'arc de mig punt dovellada i a sobre una finestreta de mig punt de doble esqueixada, molt oberta a l'interior per donar més llum. A la façana sud que dona dins el clos de l'antic cementiri, hi ha una porta d'accés, refeta al segle XVI, és de llinda plana i brancals de pedra, amb arquet conopial incís, coronada per una venera-frontó flanquejada per unes petites pilastres rematades per esferes. Sota el ràfec de la teulada en el costat esquerra de la porta, hi ha un òcul molt senzill i una finestra d'arc de mig punt de doble esqueixada. Les façanes laterals estan reforçades amb contraforts.

El campanar era, en principi, d'espadanya i tenia dues obertures. Posteriorment, se li va afegir un segon pis amb tres obertures més i, per reforçar-lo, es va haver de construir una paret que forma un angle recte i on també hi ha un buit per a la campana.

El més curiós d'aquesta petita església és el banquet que separa el presbiteri de la resta de la nau i que aparegué durant les obres de restauració de 1982. Durant aquestes obres es va descobrir la porta primitiva que quedava soterrada i es va buidar fins a travar el nivell que aquesta marcava. En aquest moment, va aparèixer un petit mur transversal a la nau que situaria l'ermita en una etapa anterior.

HISTÒRIA

Les primeres notícies documentals d'aquesta església són de l'any 1101 quan, en una donació de terres al monestir de Sant Benet de Bages, apareix esmentada com a afrontació. Probablement, l'església es va edificar a l'entorn del segle XI. En aquell mateix període, algunes famílies pageses degueren aixecar diversos masos a la zona, de manera que Santa Justa i Santa Rufina va esdevenir una parròquia.

La crisi de l'edat mitjana, protagonitzada per sequeres, fams, plagues, terratrèmols i, sobretot, per la Pesta Negra, va provocar que la parròquia quedés demogràficament tan disminuïda que, l'any 1432 va esdevenir sufragània de Sant Julià de Lliçà d'Amunt. Aquella època degué ser un període de deteriorament i ruïna també per a la capella. Fins a la primera meitat del segle XVI, no hi ha una etapa de recuperació econòmica. Concretament, l'any 1508 es va reformar la façana i es va construir el campanar. En un altre moment d'expansió agrària, al segle XVIII, es van fer més intervencions amb la construcció de la capella de la Mare de Déu del Roser (1727) i la reparació de la coberta (1756).

L'any 1867 Santa Justa va perdre la seva funció i va quedar només com a capella utilitzada pels veïns de la zona i per l'aplec que s'hi celebrava el mes de juliol. Al 1936, amb la Guerra Civil, l'ermita va ser incendiada i va iniciar un nou deteriorament que va continuar un cop acabat el conflicte bèl·lic. Al 1975 es va iniciar una campanya per a la seva restauració. La inauguració del conjunt es va fer el 14 de novembre de 1982.

A banda del conjunt arquitectònic, Santa Justa ha preservat dos patrimonis més: en primer lloc, l'alzinar que envolta la capella, un espai magnífic envoltat per camps de conreu; i, en segon lloc, un retaule gòtic de finals del segle XV conservat al Museu Diocesà de Barcelona des de 1916.

DADES EDIFICACIÓ

- . Titularitat: Privada
- . Tipologia: Esglésies
- . Ús: Culte - ermita
- . N° edificacions: Una + capella adossada
- . Sup. edificada aprox.: 136 m2
- . Estil: Romànic de tipus llombard
- . Antiguitat: Segles XI-XII (restaurada en 1982)
- . Estat de conservació: Correcte
- . Núm. inventari: 29048

DETERMINACIONS NORMATIVES

USOS ADMISSIBLES

Religiós (rl).

PRESCRIPCIONS GENERALS

Les de l'article 296 de les normes urbanístiques.

PRESCRIPCIONS PARTICULARS

No es podran modificar les obertures de cap de les façanes, inclosa la espadanya.

Protecció arqueològica (art 299 normes urbanístiques).

VALORS ARQUITECTÒNICS: Entorn paisatgístic, volumetria del conjunt i elements secundaris, coberta, espadanya, façanes, interiors.

ABAST: Total

GRAU DE PROTECCIÓ: 1 (BCIL)

COORDENADES UTM: 437383.3, 4608473.9

Per descarregar una còpia d'aquest document consulti la següent pàgina web

Codi Segur de Validació 2a5148270a30472ca854c2d0a824fabf001

Url de validació <http://connectorweb.llicamunt.cat:8088>

ISSN 1988-298X

<http://www.gencat.cat/dogc>



DL B 3801



CVE-DOGC-A-15302074-2015

CATÀLEG DE BÉNS PROTEGITS

SANTA JUSTA I SANTA RUFINA - a.05



SERVEIS

. Instal·lació elèctrica	Sí
. Instal·lació d'aigua	Sí
. Telecomunicacions	No
. Clavegueram	No

DESCRIPCIÓ

Petita ermita isolada, situada en un punt relativament alt, en una cruïlla d'antics camins. Restaurada en 1982.

IMPLANTACIÓ TERRITORIAL

. Topografia i paisatge
Mosaic agro-forestal. Situada en mig d'un petit bosc rodejat de camps de conreu.

. Hidrologia
El Tenes.

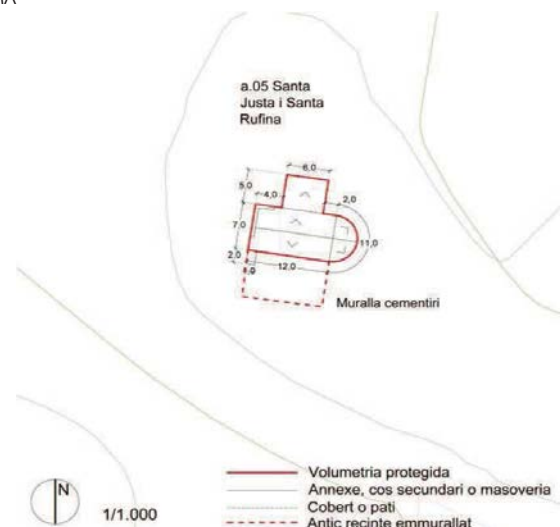
.Accés

Carretera C-1415b, de Caldes de Montbui a Granollers. Accés des del Dolmen de Santa Justa (km. 8,5).

TOPOGRÀFIC



ESQUEMA



Per descarregar una còpia d'aquest document consulti la següent pàgina web

Codi Segur de Validació 2a5148270a30472ca854c2d0a824fabf001

Url de validació <http://connectorweb.llicamunt.cat:8088>

ISSN 1988-298X

<http://www.gencat.cat/dogc>

DL B 3801

